

RYBÁRSKY PORIADOK

pre držiteľov
Zvláštneho povolenia



Platný od 1. 1. 2024



SLOVENSKÝ RYBÁRSKY ZVÄZ - RADA ŽILINA
vydáva
RYBÁRSKY PORIADOK
pre držiteľov Zvláštnych povolení

Slovenský rybársky zväz - Rada Žilina na zabezpečenie riadneho výkonu rybárskeho práva v rybárskych revíroch SRZ v súlade so zákonom č. 216/2018 Z. z. o rybárstve v znení neskorších predpisov (ďalej len „zákon o rybárstve“) a vykonávacej vyhláške, ktorou sa vykonáva zákon o rybárstve, vydáva tento Zvláštny poriadok.

1. Tento rybársky poriadok stanovuje podmienky lovu rýb pre držiteľov Zvláštného povolenia vo všetkých rybárskych revíroch uvedených v zozname rybárskych revírov tohto rybárskeho poriadku.
2. Držiteľ platného povolenia na lov rýb sa riadi zákonom o rybárstve, vykonávacou vyhláškou k tomuto zákonu a príslušnými ustanoveniami tohto rybárskeho poriadku.
3. Lov rýb v hraničných vodách je povolený výhradne na území Slovenskej republiky.
4. Zvláštne povolenie neopravňuje jeho držiteľa loviť a privlastniť si hlavátku podunajskú.
5. Revíry označené „lososový - Li **H**“ informujú loviaceho o možnom výskyte hlavátky.
6. Loviaci pri love rýb na rybárskom revíri alebo jej časti s režimom „Chyť a pusť“ **CHAP**, je povinný ulovenú rybu pustiť späť do vody. Táto povinnosť sa nevzťahuje na invázne nepôvodné druhy rýb.
7. V prípade, že ZO SRZ požiadala o zvýšenie lovnej miery na rybársky revír, ktorý je súčasťou tohto zväzového lipňového rybárskeho poriadku, táto lovna miera platí pre všetkých držiteľov príslušných povolení na rybolov. **Tieto zvýšené lovné miery sú uvedené pri popise každého rybárskeho revíru formou „Zvýšená najmenšia/najväčšia lovná miera v cm: ...“**

PRÍKLAD:**4-1970-6-1****Poprad č. 4 H, MO Kežmarok**

Čiastkové povodie rieky Poprad od mosta pri obci Holumnica po ústie potoka Biela pri obci Bušovce. **Zvýšená najmenšia/najväčšia lovná miera v cm: pstruh potočný 30/50, pstruh dúhový 30/50, sivoň potočný 30/50, lípeň 35/x, zubáč veľkouústy 60/80.**

Vysvetlenie napr. pstruha potočného: Číslo 30 na mieste najmenej lovnej miery znamená, že zákonom stanovená najmenšia lovná miera pstruha potočného bola zvýšená na hodnotu 30 cm. Číslo 50 na mieste najväčšej lovnej miery značí, že najväčšia lovná miera pstruha potočného bola stanovená na 50 cm a tzn., že rybár musí uloveného pstruha potočného, väčšieho ako 50 cm, bezodkladne a šetrne vrátiť späť do vody.

Denný čas lovu rýb v kaprových vodách:**Január až apríl** od 6:00 hod. do 21:00 hod.**Máj** od 4:00 hod. do 24:00 hod.**Jún až október** od 00:00 hod. do 24:00 hod.**November a december** od 6:00 hod. do 21:00 hod.

V zmysle § 13, ods. 5, písm. b) zákona o rybárstve, je v kaprových vodách, ktoré sú ostatnými vodnými plochami povolený celoročný lov rýb.

Zákaz lovu rýb platí:

- Na území, na ktorom platí piaty stupeň ochrany (§ 16 zákona č. 543/2002 Z. z. o ochrane prírody a krajiny) pokiaľ na ňom nebola udelená výnimka,
- vo vyhlásených chovných rybárskych revíroch a
- v chránených rybích oblastiach **CHRO**.

V lipňových vodách sa zakazuje lov všetkých rýb od 1. 1. do 31. 5.

§ 17: Zakázané spôsoby lovu rýb v lipňových vodách

V lipňových vodách sa zakazuje

- a) loviť viac než jednou udicou,
- b) loviť inak ako muškárením alebo na plávanú,
- c) používať pri love muškárením iné ako umelé mušky v počte väčšom ako tri a iné ako muškárske náradie,
- d) používať pri love muškárením iné ako umelé muškárske nástrahy s veľkosťou viac ako 10 cm,
- e) používať ako nástrahu živú ryбку, mŕtvu ryбку alebo jej časti,
- f) používať pri love na plávanú iné nástrahy ako rastlinného pôvodu,
- g) používať ako nástrahu akékoľvek cestá, pasty, granule, pelety, syr, červy a hmyz v živom alebo mŕtvom stave vo všetkých vývojových štádiách, ikry a všetky napodobeniny ikier,
- h) používať pri love sbirolino, bublinu, bavorské drierko a ich napodobeniny s rovnakou funkciou,
- i) vnaďenie a zakrmovanie rýb inými kŕmnyimi zmesami ako rastlinného pôvodu,
- j) loviť bez osvetlenia miesta lovu po uplynutí jednej hodiny od západu slnka do času osvetlenia miesta lovu slnečným svetlom,
- k) loviť viac ako päť dní v týždni,
- l) loviť ryby pod ľadom.

Denný čas lovu rýb na lipňových vodách:

Jún, júl a august od 4:00 hod. do 22:00 hod.

September a október od 5:00 hod. do 21:00 hod.

November a december od 7:00 hod. do 19:00 hod.

Lov rýb muškárením je spôsob lovu rýb jednou udicou, ktorá sa skladá z muškárskeho prúta, muškárskeho navijaka, muškárskej šnúry a nadväzka s použitím umelých mušiek ako nástrahy. Zaťaženie mušiek musí byť súčasťou mušky. Pri tomto spôsobe lovu nemôže byť nahodená ďalšia udica. Lov rýb muškárskou udicou v lipňových vodách s použitím strímra nad 10 cm ako nástrahy sa považuje za lov rýb muškárením pri love hlavátky

UPOZORNENIE:

Zakázaný je podľa § 15 ods. 1 písm. e) zákona č. 216/2018 Z. z. o rybárstve lov rýb z priehradného telesa vodnej stavby, jej funkčných objektov a taktiež z brehu a to v úseku, ktorého vzdialenosť od priečnej vodnej stavby (napr. hať, malá vodná elektráreň, elektráreň, plavebná komora,...) je dohodnutá medzi správcom toku a užívateľom rybárskeho revíru a jej hranica je v teréne vyznačená tabuľou. Porušenie tohto zákazu sa považuje za naplnenie ustanovenia § 310 zákona č. 300/2005 Z. z. (Trestný zákon), t. j. skutkovej podstaty trestného činu pytliactva!

Zakázaný je podľa § 55 ods.1 zákona č. 364/2004 Z. z. o vodách vjazd motorovým vozidlom na korunu a pätu hrádze a taktiež parkovanie motorovým vozidlom na ochranných hrádzach a v ochrannom pásme, za porušenie ktorého možno uložiť pokutu až do výšky 165 €!

Vjazd a parkovanie motorovými vozidlami na miestach vodných nádrží vznikajúcich po poklese maximálnej prevádzkovej hladiny budú považované za ohrozenie kvality vody a tým negatívne zasahovanie do životného prostredia, pričom za takéto konania budú môcť byť voči loviacim vedené disciplinárne konania v súlade s Disciplinárnym poriadkom SRZ!



KAPROVÉ VODY

Vodné toky (tečúce vody, vrátane kanálov a prietočných ramien).

Lov rýb s možnosťou ich privlastnenia je povolený celoročne za dodržania individuálnej ochrany, vrátane kapra.



KAPROVÉ VODY

Vodné nádrže a slepé, mŕtve a odstavené ramená.

Všeobecný zákaz lovu rýb od 15. 3 do 31. 5. Počas ostatných mesiacov roka je lov rýb s možnosťou ich privlastnenia povolený za dodržania individuálnej ochrany, vrátane kapra.



KAPROVÉ VODY

Ostatné vodné plochy (napr. jazerá, štrkoviská, prepadliny, pieskovne, hliniská, rašeliniská, bočné vodné nádrže, požiarne a priemyselné nádrže).

Lov rýb s možnosťou ich privlastnenia je povolený celoročne za dodržania individuálnej ochrany, na kapra rybničného sa individuálna ochrana nevzťahuje.



PSTRUHOVÉ VODY

Vodné toky (tečúce vody, vodné nádrže, bočné vodné nádrže a jazerá). **Všeobecný zákaz lovu rýb od 1. 10. do 15. 4.**

Počas ostatných mesiacov roka je lov rýb s možnosťou ich privlastnenia povolený za dodržania individuálnej ochrany.



LIPŇOVÉ VODY

Vodné toky (tečúce vody). **Všeobecný zákaz lovu rýb od 1. 1. do 31. 5.**

Počas ostatných mesiacov roka je lov rýb s možnosťou ich privlastnenia povolený za dodržania individuálnej ochrany.



CELOROČNÝ ZÁKAZ RYBOLOVU

**ZOZNAM A POPIS
ZVÄZOVÝCH KAPROVÝCH
RYBÁRSKYCH REVÍROV**
pre držiteľov
Zvláštnych povolení.



**BRATISLAVSKÁ
OBLASŤ**

**1-0020-1-1****Chorvátsky kanál, MsO Bratislava 5**

Kanál v mestskej časti Bratislava-Petržalka. **Zákaz lovu z premostenia kanála. Zvýšená najmenšia/najväčšia lovná miera v cm: kapor 45/70, zubáč veľkoušty 60/x, sumec 80/x, lieň 35/x, štika 65/x.**

**1-0040-1-1****Čierna voda č. 3, MsO Senec**

Čiastkové povodie Čiernej vody od Starého mosta v obci Kráľová pri Senci po železničný most pri obci Bernolákovo. **Zvýšená najmenšia/najväčšia lovná miera v cm: kapor x/70.**

**1-0050-1-1****Čierna voda č. 4, MsO Senec**

Čiastkové povodie Čiernej vody od železničného mosta pri obci Bernolákovo po pramene. **Zvýšená najmenšia/najväčšia lovná miera v cm: kapor x/70.**

Na rybárskych revíroch Dunaja platí zákaz vstupu s cieľom loviť ryby a zákaz lovu rýb z vodných stavieb, vo vodných stavbách, z ich krídiel, pilierov, prestavení mostov, náпустných a výпустných objektov, hatí, plávajúcich pracujúcich strojov a miest vyznačených správcom toku (Slovenský vodohospodársky podnik, š. p., Banská Štiavnica a Vodohospodárska výstavba, š. p. Bratislava).

**1-0130-1-1****Dunaj č. 3, Rusovecko - Jarovecká sústava ramien, MsO Bratislava 5**

Sústava slepých ramien (56,1 ha) na pravej strane zdrže pri obci Rusovce od ústia do zdrže a cesty oddeľujúcej Polder po náпустný objekt Chorvátskeho kanála pri ČOV Petržalka až po koniec ramien pri ramene Zuzana. Revír nie je hraničná voda. **Zátoka a časť revíru na pravom brehu medzi cestnou komunikáciou k areálu kanoistiky a Lužným mostom vyznačená tabuľami predstavuje neresisko - zákaz lovu rýb od 1. 2 do 30. 6. Zvýšená najmenšia/najväčšia lovná miera v cm: kapor 45/70, zubáč veľkoušty 60/x, sumec 90/x, boleň 50/x, ostriež x/10, lieň 35/x, štika 65/x.**

**1-0140-1-1****Dunaj č. 4, Karloveské rameno, MsO Bratislava 4**

Vodná plocha prietochného ramena (33,85 ha) na ľavej strane Dunaja od ústia do Dunaja v Bratislavskej mestskej

časti Karlova Ves po začiatok ramena pod kameňolomom v Devíne. **Zákaz lovu rýb vo vyznačenej časti ochranného pásma I. stupňa (vodárenský zdroj).** Lov rýb povolený celoročne pri dodržaní individuálnej doby ochrany. Revír nie je hraničná voda.



1-0141-1-1

Dunaj č. 4, Devínske rameno, MsO Bratislava 4

Vodná plocha prietochného ramena (8,57 ha) nad kameňolomom v Devíne po začiatok ramena v mestskej časti Devín. Lov rýb povolený celoročne pri dodržaní individuálnej doby ochrany. Revír nie je hraničná voda.



1-0151-1-1

Gidra č. 1b, MsO Pezinok

Čiastkové povodie Gidry od ústia Štefanovského potoka pri obci Budmerice po cestný most Častá - Dubová. V úseku od spodného oplotenia rybochovného zariadenia SRZ MsO Pezinok po cestný most Častá - Dubová je **CHRO - chránená rybia oblasť**. **Zvýšená najmenšia/najväčšia lovná miera: kapor 45/75.**



1-0160-1-1

Hlboké jazero v Senci, MsO Senec

Vodná plocha jazera (56 ha) pri meste Senec. **Zvýšená najmenšia/najväčšia lovná miera v cm: kapor x/70.**



1-0300-1-1


Kanál Malina č. 1, MsO Záhorie

Čiastkové povodie Maliny (melioračný kanál) od ústia do rieky Moravy po cestný most Láb - Dúbrava. **Zvýšená najmenšia/najväčšia lovná miera v cm: kapor 45/80, zubáč 60/x, sumec 90/x, mrena 50/x, boleň 50/x, ostriež x/10, lieň 40/x, úhor 60/x.**



1-0310-1-1

Kanál Malina č. 2, MsO Záhorie

Čiastkové povodie Maliny (melioračný kanál) od cestného mosta Láb - Dúbrava po pramene. Kuchyňská a Pernecká Malina po pramene a  štrkovisko Pernek. **Zvýšená najmenšia/najväčšia lovná miera v cm: kapor 45/80, zubáč 60/x, sumec 90/x, mrena 50/x, boleň 50/x, ostriež x/10, lieň 40/x, úhor 60/x.**


**1-0340-1-1****Lakšár, MO Veľké a Malé Leváre**

Potok Lakšár od ústia po pramene a melioračný kanál od ústia do rieky Moravy po hranicu k. ú. Závod. **Zvýšená najmenšia/najväčšia lovná miera v cm: kapor x/70, lieň x/40, úhor x/60.**


**1-0370-1-1****Malý Dunaj č. 6, MsO Bratislava 2**

Čiastkové povodie Malého Dunaja od cestného mosta Tomášov - Nová Dedinka po staré stavidlo na Dunaji, vrátane časti vodného toku Ladová voda (Biela voda), od ústia do Malého Dunaja v rkm 111,200 po hornú hranicu označenú tabuľou na konci Jabložovej ulice v katastri obce Bernolákovo. **V úseku od tzv. „modrej lávky“ mosta pre peších cez malý Dunaj 200m v smere toku vrátane celého príľahlého bočného ramena v lesoparku v katastri miestnej časti Vrakuňa, okres Bratislava II. platí zákaz lovu rýb od 15. 2. do 15. 5. - neresisko rýb. Časť odpadového kanála Slovnafu v úseku od ústia do Malého Dunaja (pri Hydrostave) po premostenie cestnou komunikáciou Slovnafská v mestskej časti Ružinov a Podunajské Biskupice, okres Bratislava II. platí zákaz lovu rýb od 1.12. do 31.3. - zimovisko rýb. Zvýšená najmenšia/najväčšia lovná miera v cm: kapor x/70.**

**1-0390-1-1****Morava č. 1, MsO Bratislava 4**

Čiastkové povodie rieky Morava od ústia do Dunaja pri Devíne po Marcheggský most (revír je hraničná voda) a  vodné plochy inundácie v uvedenom úseku. Lov rýb na hraničných vodách je povolený výhradne na území SR.

**1-0400-1-1****Morava č. 2, MsO Záhorie**


Čiastkové povodie rieky Morava od Marcheggského železničného mosta po rkm 33,3 - katastrálna hranica obcí Záhorská Ves a Suchohrad. Revír je hraničná voda - lov rýb povolený výhradne na území SR.  Na vodných plochách inundácie v danom úseku je lov rýb povolený iba pre držiteľov miestnych, hosťovacích, zvláštnych a osobitných povolení. **Zákaz vjazdu motorovým vozidlom do medzihrádzového priestoru. V úseku medzi 16. - 19. rkm v oblasti Dolného lesa a úseku medzi 23. - 29. rkm v oblasti Horného lesa je zimovisko rýb - zákaz lovu rýb od 1. 12. do 15. 3. Zvýšená najmenšia/**

najväčšia lovná miera v cm: kapor 45/80, zubáč 60/x, sumec 90/150, mrena 50/x, boleň 50/x, ostriež x/10, lieň 40/x, úhor 60/x.



1-0410-1-1


Morava č. 3 MO Gajary

Čiastkové povodie rieky Moravy od rkm 33,3 pri obci Záhorská Ves - Suchohrad po ústie Rudavy rkm 51,8. Lov rýb povolený celoročne s časom individuálnej ochrany (revír je hraničná voda).  **V inundačnom pásme 33,3 – 51,8 Dolné a Horné rameno pri obci Suchohrad, Komprzí (0,2 ha), Cirno (0,75 ha), Tunka (0,4 ha) a Štokrzy (0,3 ha), pri obci Gajary platí zákaz lovu rýb od 15. 3. – 31. 5.** V danom úseku je lov rýb povolený iba pre držiteľov miestnych, hosťovacích, zvláštnych a osobitných povolení.



1-0420-1-1

Morava č. 4, MO Veľké a Malé Leváre

Čiastkové povodie rieky Moravy od ústia Rudavy rkm 51,8 po rkm 59. Revír je hraničná voda – lov rýb povolený výhradne na území SR.  Na vodných plochách inundačné v danom úseku je lov rýb povolený iba pre držiteľov miestnych, hosťovacích, zvláštnych a osobitných povolení. **Zvýšená najmenšia/najväčšia lovná miera v cm: kapor x/70, lieň 40/x, úhor 60/x.**



1-0430-1-1

Odpadový kanál, MO Veľké a Malé Leváre

Odpadový kanál (Maloleváarsky kanál) prechádzajúci medzi Moravou a Lakšárskym potokom od ústia Baďurového kanála pri obci Malé Leváre po k. ú. Závod. **Zvýšená najmenšia/najväčšia lovná miera v cm: kapor x/70, lieň x/40, úhor x/60.**



1-0600-1-1

Rudava č. 1, MO Veľké a Malé Leváre

Čiastkové povodie rieky Rudava od ústia do rieky Morava po mlyn pri obci Studienka Chvállove vrátane Veľkoleváarskeho náhonu. **Zvýšená najmenšia/najväčšia lovná miera v cm: kapor x/70, lieň 40/x, úhor 60/x.**



1-0610-1-1

Rudava kanál, MO Rohožník

Kanál Rudava od obce Prievaly po obec Sološnica.



1-0830-1-1

Stoličný potok, MsO Senec

Stoličný potok od obce Veľký Grob po VN Blatné.



1-0900-1-1

**Štrkovisko Dunajská Lužná Malá Voda,
MO Dunajská Lužná**

Vodná plocha štrkoviska (20 ha) pri obci Dunajská Lužná. Lov rýb povolený celoročne s dodržaním individuálnej doby ochrany. **Zvýšená najmenšia/najväčšia lovná miera v cm: kapor x/70.**



1-0960-1-1

Štrkovisko Kalná, MsO Bratislava 3

Vodná plocha štrkoviska (6,5 ha) pri Bratislavskej nákladnej stanici Bratislava - Východ. Lov rýb povolený celoročne s dodržaním individuálnej doby ochrany. **Zvýšená najmenšia/najväčšia lovná miera v cm: kapor x/70.**



1-1120-1-1

Štrkovisko Vajnory 2, MsO Bratislava 3

Vodná plocha štrkoviska (19 ha) v Bratislavskej mestskej časti Vajnory. Lov rýb povolený celoročne s dodržaním individuálnej doby ochrany. **Zvýšená najmenšia/najväčšia lovná miera v cm: kapor x/70.**



1-1180-1-1

Štrkovisko Zlaté piesky, MsO Bratislava 2

Vodná plocha štrkoviska (52,2 ha) v Areáli zdravia Zlaté piesky v mestskej časti Bratislava-Ružinov. **V plážovej časti Areálu zdravia od oploteného priestoru za tobogánom po reštauráciu U Zlatého vodníka je lov rýb celoročne zakázaný (vrátane oploteného priestoru!). Na brehu štrkoviska popri Seneckej ceste od reštaurácie U Zlatého vodníka po prevádzku vodnolyžiarskeho vleku je lov rýb zakázaný od 1. 6. do 31. 8. v čase od 9:00 do 18:00 hod. Zákaz budovania pevných stanovišť a prístreškov na brehu štrkoviska! Zákaz kladenia ohňa! Prístup ku štrkovisku v časti Areálu zdravia na základe predloženia platného povolenia na rybolov. Zákaz privlastňovania jednotlivých druhov tolstolobika do odvolania! Zákaz lovu rýb z ostrova!** Lov rýb povolený celoročne s dodržaním individuálnej doby ochrany. **Zvýšená najmenšia/najväčšia lovná miera v cm: kapor x/70.**



1-1010-1-1

Štrkovisko na Židovkách, MsO Záhorie

Vodná plocha štrkoviska (80 ha) pri obci Vysoká pri Morave. Lov rýb povolený celoročne s dodržaním individuálnej doby ochrany. **Zvýšená najmenšia/najväčšia lovná miera v cm: kapor 45/70, zubáč 60/x, sumec 90/x, mrena 50/x, boleň 50/x, ostriež x/10, lieň 40/x, úhor 60/x. Zákaz vjazdu motorovým vozidlom do medzihrádzového priestoru.**



1-0980-1-1

Štrkovisko Kuchajda, MsO Bratislava 4

Vodná plocha štrkoviska (9 ha) pri železničnej stanici Bratislava - nové mesto. **Na základe zmluvy s MsÚ Bratislava Nové Mesto - vlastníka pozemkov pod vodnou plochou, je nutné rešpektovať prevádzkový poriadok prírodného areálu, preto je v mesiacoch jún, júl, august od 9:00 do 18:00 hod. zákaz lovu z celej plochy štrkoviska. Je zakázané loviť: z ostrova a z móla v okruhu 10 m od móla, 15 m od „Reštaurácie vodný svet“ - mólo pre uchytenie činov.** Vstup len cez určené vchody na základe predloženia platného povolenia na rybolov. Vstup na rybolov po 18:00 hod. v mesiacoch júl, august a september od Tomášikovej ul. - Čínska reštaurácia. Lov rýb povolený celoročne s dodržaním individuálnej doby ochrany.



1-1190-1-1

Štrkovisko Zrkadlový Háj, MsO Bratislava 5

Vodná plocha štrkoviska (20,5 ha) Bratislavskej mestskej časti Petržalka. **V úseku vyznačenom tabuľami a ohraňením bójami na južnom konci revíru cca. 100 m platí zákaz lovu rýb od 1. 2 do 30. 6. - neresisko rýb. Zvýšená najmenšia/najväčšia lovná miera v cm: kapor 45/x, zubáč 60/x, sumec 80/x, lieň 35/x, štika 65/x.**



1-1220-1-1

Šúrsky potok, MsO Pezinok

Šúrsky potok od cestného mosta Vajnory - Čierna Voda po ústie potoka Saulach. **Zvýšená najmenšia/najväčšia lovná miera v cm: kapor 45/70.**



1-1340-1-1

VN Kučišdorf, MsO Pezinok

Vodná plocha nádrže (7 ha) pri obci Pezinok. **Zvýšená najmenšia/najväčšia lovná miera v cm: kapor 45/70.**



1-1470-1-1

Záhorský kanál, MO Gajary

Vodná plocha kanála od ústia do Pruksi po Homolský most.



1-1480-1-1

Zohorský kanál č. 1, MsO Záhorie

Zohorský kanál od zaústenia do kanálu Malina po vyústenie z VN Centnúz. **Zvýšená najmenšia/najväčšia lovná miera v cm: kapor 45/80, zubáč 60/x, sumec 90/x, mrena 50/x, ostriež x/10, lieň 40/x, úhor 60/x.**



1-1490-1-1

Zohorský kanál č. 2, MsO Záhorie

Zohorský kanál od zaústenia do VN Centnúz po vyústenie do Prukse. **Úsek vyznačený tabuľami od zaústenia do VN Centnúz po zatáčku cca 600m resp. tzv. „tuňku“ predstavuje zimovisko a neresisko rýb - zákaz lovu rýb od 15. 11 do 30. 5. Zvýšená najmenšia/najväčšia lovná miera v cm: kapor 45/80, zubáč 60/x, sumec 90/x, mrena 50/x, ostriež x/10, lieň 40/x, úhor 60/x.**

Na vodných nádržiach a vodných tokoch v správe SVP, š. p. Banská Štiavnica platí zákaz lovu rýb z priehradného telesa vodnej stavby, vo vodnej stavbe a jej funkčných objektoch, vo vzdialenosti tabuľou vyznačenej od priečnej vodnej stavby (ako napr.: hať, malá vodná elektráreň, elektráreň, plavebná komora a pod.) nad a pod ňou. Platí zákaz vjazdu motorovými vozidlami na korunu hrádze a na pätu hrádze v zmysle § 55 ods. 1 zákona č. 364/2004 Z. z. o vodách a zákaz parkovania motorových vozidiel na ochranných hrádzach a v ochrannom pásme, mimo miest na to určených.

**ZOZNAM A POPIS
ZVÄZOVÝCH KAPROVÝCH
RYBÁRSKYCH REVÍROV**

pre držiteľov
Zvláštnych povolení.



**ZÁPADOSLOVENSKÁ
OBLASŤ**

**2-0040-1-1****Aszódský kanál č. 2, MO Veľký Meder**

Čiastkové povodie Aszódskeho kanála od ústia Csobánskeho kanála po železničný most Dolný Štál - Okoč. **Zvýšená najmenšia/najväčšia lovná miera v cm: kapor $x/65$.**

**2-0050-1-1****Aszódský kanál č. 3, MO Topoľníky**

Kanál od železničného mosta Okoč - Dolný Štál po ústie do Malého Dunaja. **Zvýšená najmenšia/najväčšia lovná miera v cm: kapor $x/60$, ostriež $x/10$, lieň $40/x$.**

**2-0090-1-1****Bebrava č. 1, MsO Partizánske**

Čiastkové povodie Bebravy od ústia pri obci Praznovce po cestný most v obci Livina, potok Hydina od ústia do rieky Bebrava po cestný most Ostratice - Žabokreky. **Zvýšená najmenšia/najväčšia lovná miera v cm: kapor $45/70$, pstruh potočný $30/x$.**

**2-0100-1-1****Bebrava č. 2, MsO Bánovce nad Bebravou**

Čiastkové povodie Bebravy od cestného mosta pri obci Livina po ústie potoka Dubnička v Bánovciach nad Bebravou, potok Livina od ústia po obec Libichava s prítokmi Libichavský potok a Višňová, potoky Halačovka, Inovec, Vrbovský potok, Bratinovský potok a potok Dubnička od ústia do Bebravy po hrádzu VN Prusy.

**2-0130-1-1****Blava č. 1, MsO Trnava**

Čiastkové povodie Blavy od ústia po cestný most v Jaslovských Bohuniciach. **Zvýšená najmenšia/najväčšia lovná miera v cm: kapor $45/70$, zubáč $60/x$, ostriež $x/30$, lieň $x/40$, pstruh potočný $30/x$.**

**2-0230-1-1****Cergát č. 1, MsO Nové Zámky**

Čiastkové povodie melioračného kanálu od obce Jatov po ústie do rieky Nitra pri cestnom moste Nové Zámky - Komoča. **Zvýšená najmenšia/najväčšia lovná miera v cm: kapor $45/65$, lieň $35/50$.**



2-0240-1-1
Cergát č. 2, MsO Nové Zámky

Čiastkové povodie melioračného kanálu od cestného mosta za obcou Palárikovo smerom na Selice po ústie spojovacieho kanála medzi obcami Andovce a Zemné. **Zvýšená najmenšia/najväčšia lovná miera v cm: kapor 45/65, lieň 35/50.**



2-0260-1-1
Chrenovka, MsO Nové Zámky

Potok Chrenovka od obce Bánov po Zúgov. Lov rýb v uvedenom revíri je možný výlučne v prípade vlastníctva platnej výnimky zo zakázaných činností v 4. stupni ochrany prírody PP Potok Chrenovka udelenej príslušných úradom životného prostredia. **Zvýšená najmenšia/najväčšia lovná miera v cm: kapor 45/65, lieň 35/50.**



2-0280-1-1
Chvojnica č. 1, MO Holíč

Vodný tok od ústia do rieky Moravy po cestný most v obci Dubovce. **Zvýšená najmenšia/najväčšia lovná miera v cm: kapor 45/70, zubáč 55/x, sumec 80/x, lieň 35/x, úhor 70/x.**



2-0300-1-1
Čergovský kanál, MO Kolárovo

Hlavný spojovací kanál Aszód - Čergov od ústia do Váhu pri rkm 18 po vyústenie z Aszódského kanála. **Zvýšená najmenšia/najväčšia lovná miera v cm: kapor 45/x, lieň 40/x.**



2-0320-1-1
Čierna voda č. 1, MsO Galanta

Čiastkové povodie Čiernej vody od ústia Malého Dunaja pri Starom lese po sútok Stoličného potoka, staré koryto Čiernej vody od ústia Malého Dunaja pod obcou Dolný Chotár po stavidlo pri obci Čierna Voda. Holecov kanál a vodná plocha Feketeér pri obci Kráľov Brod a Kráľovobrodský kanál. **Od stavidla do starej Čiernej Vody pri obci Čierna Voda po kamenný most v obci Čierna voda pri sútoku s Dudváhom č. 1 je **CHRO** - zimovisko rýb. Zákaz lovu rýb od 1. 11. do 15. 3. Od hate Tomašíkovo po cestný most cez Čiernu Vodu k OR Starý les (Aggerdó) je **CHRO** - neresisko rýb. Zákaz lovu rýb od 1. 3. - do 31. 5. Zvýšená najmenšia/najväčšia lovná miera v cm: kapor 45/60, lieň 40/x.**

**2-0330-1-1****Čierna voda č. 2, MO Sládkovičovo**

Čiastkové povodie Čiernej vody od sútoku Stoličného potoka po starý most v obci Kráľová pri Senci a Stoličný potok od ústia po Veľký Grob s prítokom Zichy potok. **Zvýšená najmenšia/najväčšia lovná miera v cm: kapor 45/65, zubáč x/60, ostriež x/10, štika x/75.**

**2-0350-1-1****Dolnobarský kanál, MO Topoľníky**

Kanáľ od cestného mosta Dunajská Streda - Komárno pri obci Dolný Bar po ústie do Klátovského ramena pri obci Topoľníky. **Zvýšená najmenšia/najväčšia lovná miera v cm: kapor x/60, ostriež x/10, lieň 40/x.**

**2-0400-1-1****Dubová, MsO Piešťany**

Potok Dubová od ústia pod priehradným telesom VN Sĺňava po cestný most Očkov - Pobedim pri obci Pobedim. **Zvýšená najmenšia/najväčšia lovná miera v cm: kapor 45/60, zubáč 60/x, sumec x/150, jalec hlavatý 50/x, ostriež x/30, jeseter malý 60/x, lieň 50/x, štika x/90, pleskáč vysoký 50/x.**

**2-0410-1-1****Dudváh č. 1, MsO Galanta**

Čiastkové povodie Dudváhu od ústia Čiernej vody po ústie Gidry pri obci Malá Mača, potok Šárd od hate VN Šárd po sútok so Salibským Dudváhom, Salibský Dudváh od ústia po sútok s Čiernou vodou, kanál Pena od ústia Dudváhu po obec Kajal a potok Derňa od ústia po pramene a Gorazdovský kanál, odvodňovací kanál VN Kráľová, Kajalský kanál po zavlažovací kanál pri obci Kajal. **Od sútoku Čiernej vody č. 1 s Dudváhom č. 1 v obci Čierna Voda po kamenný splav v obci Čierny Brod pri výpusti Salibského Dudváhu je neresisko rýb. Zákaz lovu rýb na ľavostrannej a pravostrannej časti brehov ako i vodnej plochy od 1. 3. do 31. 5. Zvýšená najmenšia/najväčšia lovná miera v cm: kapor 45/60, lieň 40/x.**

**2-0420-1-1****Dudváh č. 2a, MsO Trnava**

Čiastkové povodie Dudváhu od ústia do Gidry pri obci Malá Mača po stavidlo pod diaľnicou pri obci Brestovany, potok Trnávka od ústia po výtok z VN Boleráz, potok Rakyta,

Rásovský potok a Krupanský potok od ústia po pramene.
Zvýšená najmenšia/najväčšia lovná miera v cm: kapor 45/70, zubáč x/70, ostriež x/30, lieň x/40, pstruh potočný 30/x.



2-0421-1-1

Dudváh č. 2b, MsO Hlohovec

Čiastkové povodie Dudváhu od ústia do Váhu za obcou Siladice po most pri prečerpávacej stanici pri obci Pečeňady. **Zvýšená najmenšia/najväčšia lovná miera v cm: kapor 45/65, zubáč x/70, lieň x/45, štika x/80, mieň 40/x.**



2-0430-1-1

Dudváh č. 3, MO Drahovce

Čiastkové povodie Dudváhu od mosta pri prečerpávacej stanici pri obci Pečeňady po most v obci Veselé. **Zvýšená najmenšia/najväčšia lovná miera v cm: kapor 45/x.**



2-0440-1-1

Dudváh č. 4, MsO Piešťany

Čiastkové povodie Dudváhu od mosta v obci Veselé po cestný most pri obci Pobodim a potok Holeška od ústia po obec Trebatice. **Zvýšená najmenšia/najväčšia lovná miera v cm: kapor 45/60, zubáč 60/x, sumec x/150, jalec hlavatý 50/x, ostriež x/30, jeseter malý 60/x, lieň 50/x, štika x/90, pleskáč vysoký 50/x.**



2-0450-1-1

Dudváh č. 5a, MsO Nové Mesto nad Váhom

Čiastkové povodie Dudváhu od cestného mosta v obci Pobodim po stavidlo pri vodnom zdroji v Čachticiach a Čachtický kanál od ústia do kanálu pod hydrocentrálou v obci Horná Streda po premostenie, tzv. Černáčkina most v lokalite Černáčkina.

Na rybárskych revíroch Dunaja platí zákaz vstupu s cieľom loviť ryby a zákaz lovu rýb z vodných stavieb, vo vodných stavbách, ich krídiel, pilierov, premostení mostov, nápusťných a výpusťných objektov, hatí, plávajúcích pracujúcich strojov a miest vyznačených správcom toku (Slovenský vodohospodársky podnik, š. p., Banská Štiavnica a Vodohospodárska výstavba, š. p. Bratislava).



**2-0480-1-1****Dunaj č. 1, SRZ RADA Žilina**

Čiastkové povodie rieky Dunaj od ústia Ipľa (rkm 1708) po ústie Vážskeho Dunaja (rkm 1766) v Komárne. Lov rýb povolený celoročne pri dodržaní individuálnej doby ochrany. Revír - hraničná voda. **Zvýšená najmenšia/najväčšia lovná miera v cm: zubáč 60/x, sumec 90/x, mrena 50/x, jalec hlavatý 35/x, jalec tmavý 35/x, jalec maloústy 25/x, boleň 50/x, ostriež x/10, jeseter malý 60/80, pleskáč vysoký 40/x.**


**2-0490-1-1****Dunaj č. 2, SRZ RADA Žilina**

Čiastkové povodie rieky Dunaj od ústia Vážskeho Dunaja v Komárne (rkm 1766 po rkm 1810) pri obci Sap (revír - hraničná voda) a Medvedovské rameno. Lov rýb povolený celoročne pri dodržaní individuálnej doby ochrany. **Zvýšená najmenšia/najväčšia lovná miera v cm: zubáč 60/x, sumec 90/x, mrena 50/x, jalec hlavatý 35/x, jalec tmavý 35/x, jalec maloústy 25/x, boleň 50/x, ostriež x/10, jeseter malý 60/80, pleskáč vysoký 40/x.**

**2-0500-1-1****Dunaj č. 2 - OR spodná inundácia, SRZ RADA Žilina**

 Prietochné ramená Veľký Lél a Klúčovecké a  odstavené rameno Opátske a medzihrádzový priestor v obci Medvedov. **Zvýšená najmenšia/najväčšia lovná miera v cm: zubáč 60/x, sumec 90/x, mrena 50/x, jalec hlavatý 35/x, jalec tmavý 35/x, jalec maloústy 25/x, boleň 50/x, ostriež x/10, jeseter malý 60/80, pleskáč vysoký 40/x.**

**2-0510-1-1****Dunaj č. 3 , SRZ RADA Žilina**

Staré koryto Dunaja od rkm 1810 pri obci Sap po Čunovskú hať inundácii (20 vypúšťacích polí), po vodnú elektrárňu Čunovo, po stredovú hať, po plavebnú komoru, po vyústenie areálu vodných športov v Čunove a po dolnú hranicu ihlanového sklzu hate na obtoku. **V úseku od dolnej hranice ihlanového sklzu po hať na obtoku (tzv. bazén) je  celoročný zákaz rybolovu - **CHRO**.** Staré koryto Dunaja od rkm 1810 po hraničný kameň - rkm 1850,5 je hraničná voda (ľavá strana). Mošonský Dunaj od hranice s Maďarskom po malú vodnú elektrárňu v Čunove (revír nie je hraničná voda). Lov rýb povolený celoročne pri dodržaní individuálnej doby ochrany. **Zvýšená najmenšia/najväčšia**

lovná miera v cm: zubáč 60/x, sumec 90/x, mrena 50/x, jalec hlavatý 35/x, jalec tmavý 35/x, jalec maloústy 25/x, boleň 50/x, ostriež x/10, jeseter malý 60/80, pleskáč vysoký 40/x.



2-0520-1-1

**Dunaj č. 3 ľavostranný priesakový kanál VD,
SRZ RADA Žilina**

Vodná plocha priesakového kanála od MVE nad hydrocentrálou v Gabčíkove po Vlčie Hrdlo v Bratislave, vrátane Čilistovského kanála I. od ústia do priesakového kanála po stavidlo. V úseku od objektu „Priepust“ 4 km po vzdúvací objekt 2,250 km je lov rýb povolený pre držiteľov miestneho kaprového povolenia vydaného MO SRZ Šamorín. V úseku od vzdúvacieho objektu pri obci Hamuliakovo po vzdúvací objekt pri obci Kalinkovo je lov rýb povolený pre držiteľov miestneho kaprového povolenia vydaného MO SRZ Dunajská Lužná. Revír nie je hraničná voda. **Celoročný zákaz lovu z rybárskeho člna.** Revír nie je hraničná voda. **Zvýšená najmenšia/najväčšia lovná miera v cm: zubáč 60/x, sumec 90/x, mrena 50/x, jalec hlavatý 35/x, jalec tmavý 35/x, jalec maloústy 25/x, boleň 50/x, ostriež x/10, jeseter malý 60/80, pleskáč vysoký 40/x.**



2-0550-1-1

**Dunaj č. 3 - odpadový kanál VD (H),
SRZ RADA Žilina**

Vodná plocha odpadového kanála od jeho vyústenia do starého koryta Dunaja pri obci Sap po hydrocentrálu v Gabčíkove a plavebné komory. **V úseku plavebného kilometra 5 až 8 tj. prvé 3 km revíru pod hydrocentrálou a plavebnými komorami v Gabčíkove platí zákaz lovu rýb od 1. 12 do 15. 6, zimovisko a neresisko rýb.** Lov rýb povolený celoročne pri dodržaní individuálnej doby ochrany. Revír nie je hraničná voda. **Zvýšená najmenšia/najväčšia lovná miera v cm: zubáč 60/x, sumec 90/x, mrena 50/x, jalec hlavatý 35/x, jalec tmavý 35/x, jalec maloústy 25/x, boleň 50/x, ostriež x/10, jeseter malý 60/80, pleskáč vysoký 40/x.**



2-0560-1-1

**Dunaj č. 3 - OR horná inundácia (H),
SRZ RADA Žilina**

Sústava ramien od jej vyústenia do starého koryta Dunaja nad starým prístavom v Gabčíkove po odberný objekt z prírodného kanála VD pri obci Dobrohošť. **Zákaz rybolovu na**

odbernom zariadení do ramennej sústavy Dobrohošť. Revír nie je hraničná voda. **Zvýšená najmenšia/najväčšia lovná miera v cm: zubáč 60/x, sumec 90/x, mrena 50/x, jalec hlavatý 35/x, jalec tmavý 35/x, jalec maloústy 25/x, boleň 50/x, ostriež x/10, jeseter malý 60/80, pleskáč vysoký 40/x.**



2-0570-1-1

Dunaj č. 3 - OR stredná inundácia, SRZ RADA Žilina

Sústava prietočných ramien od sútoku odpadového kanála hydrocentrály a starého toku Dunaja po jej odberný objekt z pravostranného priesakového kanála pri prvom moste od ústia priesakového kanála do odpadového kanála pod hydrocentrálou VD Gabčíkovo. **Zvýšená najmenšia/najväčšia lovná miera v cm: zubáč 60/x, sumec 90/x, mrena 50/x, jalec hlavatý 35/x, jalec tmavý 35/x, jalec maloústy 25/x, boleň 50/x, ostriež x/10, jeseter malý 60/80, pleskáč vysoký 40/x.**



2-0580-1-1

Dunaj č. 3 pravostranný priesakový kanál VD, SRZ RADA Žilina

Vodná plocha kanála od ústia do odpadového kanála pod hydrocentrálou v Gabčíkove po začiatok kanála pri obci Dobrohošť. Revír nie je hraničná voda. **Celoročný zákaz lovu z rybárskeho člna. Zvýšená najmenšia/najväčšia lovná miera v cm: zubáč 60/x, sumec 90/x, mrena 50/x, jalec hlavatý 35/x, jalec tmavý 35/x, jalec maloústy 25/x, boleň 50/x, ostriež x/10, jeseter malý 60/80, pleskáč vysoký 40/x.**



2-0590-1-3

Dunaj č. 3 Prívodný kanál VD, SRZ RADA Žilina

Celoročný zákaz rybolovu! Vodná plocha kanála na ľavej strane od plavebných komôr VD Gabčíkovo po vyústenie potrubia ČOV Šamorín pri obci Čilistov a na pravej strane od hydrocentrály Gabčíkovo po plavebný km 29 VD (tabuľa STOP športovej plavbe).



2-0600-1-1

Dunaj č. 3 - pravostranný priesakový kanál VD Čunovsko - Rusovecko - Jarovecký, SRZ RADA Žilina

Vodná plocha kanála od štátnej hranice s Maďarskom (most) pri obci Čunovo po začiatok kanála pri ČOV v Bratislave, Petržalke. Revír nie je hraničná voda. **Zvýšená najmenšia/najväčšia lovná**

miera v cm: zubáč 60/x, sumec 90/x, mrena 50/x, jalec hlavatý 35/x, jalec tmavý 35/x, jalec maloústý 25/x, boleň 50/x, ostriež x/10, jeseter malý 60/80, pleskáč vysoký 40/x.



2-0610-1-1

**Dunaj č. 3 zdrž VD Hrušov-Čunovo,
SRZ RADA Žilina**

Vodná plocha zdrže na ľavej strane od vyústenia potrubia z ČOV Šamorín pri obci Čilistov Bratislava vidiek, po rkm 1862 a príslušné vodné plochy voľne spojené so zdržou (mimo Rusovecko - Jaroveckej súst. ramien - samostatný revír č. 1-0130-1-1). Vodná plocha zdrže na pravej strane od pkm 29 VD (tabuľa „Stop športovej plavbe“ po rkm 1862 a príslušné vodné plochy voľne spojené so zdržou). Revír nie je hraničná voda. **Z dôvodu výstavby Danubia parku na pravej strane zdrže v úseku od Mošonskej VE po nápusťný objekt poldra v úseku vyznačenom tabuľami ZÁKAZ VSTUPU je lov rýb z brehovej čiary zakázaný od osadenia tabúľ ZÁKAZ VSTUPU do ukončenia stavebných prác. Obmedzenie lovu rýb počas roka, v prípade, že začnú prípravné práce na projekte Danubia Park. Zvýšená najmenšia/najväčšia lovná miera v cm: zubáč 60/x, sumec 90/x, mrena 50/x, jalec hlavatý 35/x, jalec tmavý 35/x, jalec maloústý 25/x, boleň 50/x, ostriež x/10, jeseter malý 60/80, pleskáč vysoký 40/x.**



2-0620-1-1

Dunaj č. 4 , SRZ RADA Žilina

Čiastkové povodie rieky Dunaj na ľavej strane od rkm 1862 po ústie rieky Morava pri Devíne a na pravej strane od rkm 1862. **Zvýšená najmenšia/najväčšia lovná miera v cm: zubáč 60/x, sumec 90/x, mrena 50/x, jalec hlavatý 35/x, jalec tmavý 35/x, jalec maloústý 25/x, boleň 50/x, ostriež x/10, jeseter malý 60/80, pleskáč vysoký 40/x.**



2-0640-1-1

Farská voda, MO Holíč

Vodný tok od ústia do rieky Moravy pri prečerpávacej stanici Kopčany po zhybku pod Chvojnicou pri obci Kátov. **Zvýšená najmenšia/najväčšia lovná miera v cm: kapor 45/70, zubáč 55/x, sumec 80/x, lieň 35/x, úhor 70/x.**

**2-0660-1-1****Gidra č. 1a, MsO Trnava**

Čiastkové povodie Gidry od ústia pri obci Malá Mača po ústie Štefanovského potoka pri obci Budmerice a Štefanovský potok od ústia po pramene. **Zvýšená najmenšia/najväčšia lovná miera v cm: kapor 45/70, zubáč 60/x, ostriež x/30, lieň x/40, pstruh potočný 30/x.**


**2-0680-1-1****Hlavný kanál Csóványos, MsO Šaľa**

Vodná plocha hlavného kanála od okresných hraníc Komárno - Šaľa po obec Žiharec. **Zvýšená najmenšia/najväčšia lovná miera v cm: kapor 45/65, zubáč x/80, sumec x/150, lieň 40/x, štika x/90.**


**2-0740-1-1****Hron č. 1, MsO Štúrovo**

Čiastkové povodie rieky Hron od ústia pri Štúrove po obec Čata a Bardoňovský potok (Kvetnianka) od ústia po pramene. **Zvýšená najmenšia/najväčšia lovná miera v cm: kapor x/70, zubáč 55/x, sumec 90/x, mrena 50/x, jalec hlavatý 35/x, jalec hlavatý 35/x, jalec tmavý 35/x, boleň 50/x.**

**2-0750-1-1****Hron č. 2, MO Želiezovce**

Čiastkové povodie Hrona od dolného chotára obce Čata po MVE Šárovce a od cestného mosta Tekovské Lužany - Demadice po starý cestný most v obci Jur nad Hronom, potoky Vrbovec, Lužianka, Malinka a Nýrica od ústia po pramene. Lov rýb povolený celoročne pri dodržaní individuálnej doby ochrany.  VN Šárovce tvorí samostatný rybársky revír. **Zvýšená najmenšia/najväčšia lovná miera v cm: kapor 45/70, zubáč 60/x, mrena x/70, lieň x/40, pleskáč vysoký x/50.**

**2-0760-1-1****Hron č. 3, MsO Levice**

Rieka Hron od cestného mosta v obci Jur nad Hronom po ústie Kozárovského (Čaradického) potoka.  Mŕtve rameno v katastri obce Horná Seč a Kalná n. Hronom, čiastkové povodie potoka Podlužianka od cestného mosta v obci Starý Hrádok po pramene, povodie potoka Nová Podlužianka od jej ústia do rieky Hron pri obci Vyšné nad Hronom po jej výtok pri ČOV Levice, potoky Korlát, Lipník a Kozárovský (Čaradický),

Rybnický potok, Teplička, Kráľovka, Čajkovský potok vrátane prítoku Burda, Gondovský potok, Kamenec vrátane prítokov, Ďúrsky potok vrátane prítokov a Zahajský potok od ústia po pramene. **Vzdutia nad vodnými stavbami MVE Turá, MVE Tekov, MVE Kalná nad Hronom a MVE Veľké Kozmálovce tvoria samostatné rybárske revíry, kde platí zákaz lovu všetkých druhov rýb v súlade s § 13 ods. 5, písm. a) zákona o rybárstve. Zvýšená najmenšia/najväčšia lovná miera v cm: kapor 45/65, zubáč x/80, sumec x/150.**

Na rybárskych revíroch Ipľa platí zákaz lovu rýb z priehradných telies vodných stavieb, ich funkčných objektov, v rybích prechodoch a min. 100 m nad a pod rybími prechodmi.



2-0770-1-1

Ipel' č. 1, MO Štúrovo

Čiastkové povodie Ipľa od ústia po dolný chotár obce Pástovce a vodná plocha v obci Chľaba. Lov rýb povolený celoročne pri dodržaní individuálnej doby ochrany. Revír je hraničná voda. **Zvýšená najmenšia/najväčšia lovná miera v cm: kapor x/70, zubáč 55/x, sumec 90/x, mrena 50/x, jalec hlavatý 35/x, jalec tmavý 35/x, boľeň 50/x.**



2-0780-1-1

Ipel' č. 2, MO Želiezovce

Čiastkové povodie Ipľa od dolného chotára obce Pástovce po ústie potoka Búr pri obci Kubáňovo a potok Jelšavka od ústia po pramene. Lov rýb povolený celoročne pri dodržaní individuálnej doby ochrany. Revír je hraničná voda. **Zvýšená najmenšia/najväčšia lovná miera v cm: kapor 45/70, zubáč 60/x, mrena x/70, pleskáč vysoký x/50.**



2-0790-1-1

Ipel' č. 3, MO Šahy

Čiastkové povodie Ipľa od ústia potoka Búr pri obci Kubáňovo po cestný most v obci Ipelské Predmostie. Lov rýb povolený celoročne pri dodržaní individuálnej doby ochrany. Revír je hraničná voda. **Zvýšená najmenšia/najväčšia lovná miera v cm: kapor 45/70, sumec x/160.**

**2-0810-1-1****Jarčie č. 1, MO Šoporňa**

Jarčie (potok Jác) od ústia po diaľničný most pri obci Pata.
Zvýšená najmenšia/najväčšia lovná miera v cm: kapor 45/70, lieň 35/x.

**2-0820-1-1****Jarčie č. 2, MsO Sered'**

Jarčie (potok Jác) od diaľničného mosta pri obci Pata po pramene.
Zvýšená najmenšia/najväčšia lovná miera v cm: kapor x/70, lieň 40/x.

**2-0961-1-1****Kamenický kanál, MO Štúrovo**

Čiastkové povodie Kamenického kanála od čerpacej stanice pri železničnom moste cez rieku Hron od obce Kamenín po OR Berek, Želiarsky kanál a Štúrovský kanál.

**2-0981-1-1****Kanál Kátovské jazero, MO Holíč**

Vodný tok od od zhybky pod Chvojnicou po hranicu k. ú. Skalica. Súčasťou je aj kanál Struha od vyústenia z rieky Moravy po sútok s kanálom Kátovské jazero.
Zvýšená najmenšia/najväčšia lovná miera v cm: kapor 45/70, zubáč 55/x, sumec 80/x, lieň 35/x, úhor 70/x.

**2-1000-1-1****Kanál Stará Gúta, MO Hurbanovo**

Kanál od Starej Gúty k cestnému mostu za čerpacou stanicou v obci Martovce po stavidlo.
Zvýšená najmenšia/najväčšia lovná miera v cm: kapor 45/65.

**2-1010-1-1****Kanál Vrbová, MO Hurbanovo**

Kanál od cestného mosta v obci Vrbová po predposledný most pred obcou Landor.
Zvýšená najmenšia/najväčšia lovná miera v cm: kapor 45/65.

**2-1039-1-1****Klátovské rameno č. 1, MO Topolníky**

Prietočné Klátovské rameno od ústia do Malého Dunaja po ústie Dolnobarského kanála. Lov rýb v uvedenom revíri je možný na základe výnimky udelenej OÚ ŽP Trnava - povolenie

na rybolov vydáva MO Topoľníky. **Zvýšená najmenšia/najväčšia lovná miera v cm: kapor $x/60$, ostriež $x/10$, lieň $40/x$.**



2-1040-1-1

Klátovské rameno č. 2, MsO Dunajská Streda

Klátovské rameno od ústia Dolnobarského kanála po pramene. Lov rýb v uvedenom revíri je možný na základe výnimky udelenej OÚ ŽP Trnava - povolenie na rybolov vydáva MsO Dunajská Streda. **Zvýšená najmenšia/najväčšia lovná miera v cm: lieň $40/x$.**



2-1080-1-1

Kostolník, MO Stará Turá

Potok Kostolník od sútoku pod obcou Vadovce po pontónový most pri rybníčnom hospodárstve pod telesom hrádze Dubník č. 1 a od cestného mosta ATC nad Dubník č.1 po výpusť z VN Dubník č. 2.



2-1090-1-1

Krupinica č. 1, MO Šahy

Čiastkové povodie Krupinice od ústia pri Šahách po ústie potoka Litava v obci Plášťovce. **Zvýšená najmenšia/najväčšia lovná miera v cm: kapor $45/70$, sumec $x/160$.**



2-1190-1-1

Malý Dunaj č. 1, MO Kolárovo

Čiastkové povodie Malého Dunaja od cestného mosta Komoča - Kolárovo po ústie starého koryta Čiernej vody a hlavný kanál od ústia pri osade Köveslágy po hranice okresu Komárno - Šaľa (Csóványos). **Zvýšená najmenšia/najväčšia lovná miera v cm: kapor $45/x$, lieň $40/x$.**



2-1200-1-1

Malý Dunaj č. 2, MO Topoľníky

Čiastkové povodie Malého Dunaja od ústia starého koryta Čiernej vody po cestný most Trstice - Trhová Hradská. **Zvýšená najmenšia/najväčšia lovná miera v cm: kapor $x/60$, ostriež $x/10$, lieň $40/x$.**



2-1210-1-1

Malý Dunaj č. 3, MsO Dunajská Streda

Čiastkové povodie Malého Dunaja od cestného mosta Trstice - Trhová Hradská po stavidlo v obci Tomášikovo pri ústí

spojovacieho kanála Čierna voda vrátane pravostranného prítoku melioračného kanála od ústia do Malého Dunaja pod MVE Veľké Blahovo po pramene a prilahlých vodných plôch - zvyškov ramien v bývalej inundácii. **Najmenšia/najväčšia lovná miera v cm: lieň 40/x.**



2-1220-1-1

Malý Dunaj č. 4, MsO Galanta

Čiastkové povodie Malého Dunaja od stavidla v obci Tomášikovo pri ústí spojovacieho kanála Čierna voda po cestný most Jelka - Eliášovce. **Zvýšená najmenšia/najväčšia lovná miera v cm: kapor 45/60, lieň 40/x.**



2-1230-1-1

Malý Dunaj č. 5, MO Šamorín

Čiastkové povodie Malého Dunaja od cestného mosta Jelka - Eliášovce po cestný most Tomášov - Nová Dedinka.



2-1300-1-1

Melioračný kanál Tvrdonice, MO Holíč

Vodný tok od ústia do rieky Moravy pri hati Adamov cez Kopčianske jazero a Novomlynský potok po vyústenie do Farskej vody. **Zvýšená najmenšia/najväčšia lovná miera v cm: kapor 45/70, zubáč 55/x, sumec 80/x, lieň 35/x, úhor 70/x.**



2-1330-1-1


Morava č. 5, MO Sekule - Moravský Sv. Ján

Čiastkové povodie rieky Moravy od rkm 59 po 3-hraničný kameň (ústie Dyje). Revír je hraničná voda - lov rýb povolený výhradne na území SR. Na vodných plochách inundácie v danom úseku je lov rýb povolený iba pre držiteľov miestnych, hostovacích, zvláštnych a osobitných povolení.



2-1340-1-1

Morava č. 6, MO Kúty


Čiastkové povodie rieky Morava od 3-hraničného kameňa (ústie Dyje) po rkm 78. Myjava od ústia po stavidlo 5728 pri obci Kuklov, staré koryto Myjavy pri Kútoch,  odstavené ramená na ľavom brehu Moravy. Revír je hraničná voda - lov rýb povolený výhradne na území SR. Na vodných plochách inundácie v danom úseku je lov rýb povolený iba pre držiteľov miestnych, hostovacích, zvláštnych a osobitných povolení. **Zvýšená najmenšia/najväčšia lovná**

miera v cm: kapor 45/70.



2-1350-1-1

Morava č. 7b, MO Holíč

Vodný tok od premostenia plynovodu pod Adamovom po hydrocentrálu pri Hodoníne.  Odstavené ramená Adamovské (1 ha), Roztrhlé rameno (2 ha) a Cunínsky potok od ústia po pramene. Revír je hraničná voda - lov rýb povolený výhradne na území SR. Na vodných plochách inundácie v danom úseku je lov rýb povolený iba pre držiteľov miestnych, hostovacích, zvláštnych a osobitných povolení. **Zvýšená najmenšia/najväčšia lovná miera v cm: kapor 45/70, zubáč 55/x, sumec 80/x, lieň 35/x, úhor 70/x.**



2-1351-1-1


Morava č. 7a, MO Brodské

Čiastkové povodie Moravy od okraja Kútskeho lesa (rkm 78,00) po premostenie plynovodu pod Adamovom. Revír je hraničná voda - lov rýb povolený výhradne na území SR. Na vodných plochách inundácie v danom úseku je lov rýb povolený iba pre držiteľov miestnych, hostovacích, zvláštnych a osobitných povolení. **Zvýšená najmenšia/najväčšia lovná miera v cm: kapor 45/70, jeseter malý 60/x.**



2-1360-1-1

Morava č. 8, MO Skalica

Čiastkové povodie rieky Moravy od hydrocentrály v Hodoníne po ústie Sodoměřického potoka a vodná plocha  ramena Ivánek, ktoré je prírodnou pamiatkou v zmysle zákona o ochrane prírody a krajiny s 5. stupňom ochrany prírody, kde je prípadný lov povolený iba na základe výnimky štátnych orgánov ochrany prírody a krajiny. Revír je hraničná voda - lov rýb povolený výhradne na území SR. Na vodných plochách inundácie v danom úseku je lov rýb povolený iba pre držiteľov miestnych, hostovacích, zvláštnych a osobitných povolení. **Zvýšená najmenšia/najväčšia lovná miera v cm: kapor 45/70, zubáč 55/x, lieň 35/x.**



2-1370-1-1

Myjava č. 1, MO Šaštín-Stráže

Čiastkové povodie Myjavy od stavidla č. 5728 pri obci Kuklov po cestný most Dojč - Šajdíkovce Humence, kanál Myjavka. **Zvýšená najmenšia/najväčšia lovná miera v cm: kapor x/70, lieň 35/x.**

**2-1380-1-1****Myjava č. 2a, MsO Senica**

Čiastkové povodie Myjavy od cestného mosta Dojč - Šajdíkove Humence po cestný most Majeričky - Podbranč. **Zvýšená najmenšia/najväčšia lovná miera v cm: kapor x/60, zubáč 60/x, pstruh potočný 30/x.**

**2-1391-1-1****N - kanál, MO Drahovce**

Čiastkové povodie melioračného kanála od začiatku - vyústenia z Drahovského kanála po ústie do Dudváhu. Časť revíru v úseku od sútoku prívodných kanálov po ľavostranný odberný objekt predstavuje **CHRO - platí všeobecný zákaz rybolovu. Zvýšená najmenšia/najväčšia lovná miera v cm: kapor 45/x.**

V povodí rieky Nitra v úseku od jej ústia do Váhu pri obci Komoča po spodný splav MVE Nováky (rkm 130,20) je zaznamenaný zvýšený obsah ortuti. Z dôvodu ochrany zdravia odporúčame ryby ulovené v tejto oblasti nekonzumovať!

**2-1400-1-1****Nitra č. 1, MsO Nové Zámky**

Čiastkové povodie rieky Nitra od ústia do Váhu pri obci Komoča po ústie Starej Nitry pri obci Nitriansky Hrádok. **Zvýšená najmenšia/najväčšia lovná miera v cm: kapor 45/65, lieň 35/50.**

**2-1410-1-1****Nitra č. 2, MO Šurany**

Čiastkové povodie rieky Nitra od ústia Starej Nitry pri obci Nitriansky Hrádok po cestný most v obci Horný Vinodol. **Zimovisko rýb 150 m nad cestným mostom v obci Černík pod prvú kaskádu cca 1000 m pod cestným mostom v obci Černík. Zvýšená najmenšia/najväčšia lovná miera v cm: kapor x/70.**

**2-1411-1-1****Stará Nitra č. 3, MO Šurany**

Čiastkové povodie rieky Nitra od ústia pri Nitrianskom hrádku po cestný most v obci Branč. **Zvýšená najmenšia/najväčšia lovná miera v cm: kapor x/70.**

**2-1420-1-1**
Nitra č. 3, MsO Nitra

Čiastkové povodie rieky Nitra od cestného mosta v obci Horný Vinodol po cestný most v obci Koniarovce a Stará Nitra od cestného mosta v obci Branč po priehradné teleso (hať) v obci Dolné Krškany. **Zvýšená najmenšia/najväčšia lovná miera v cm: kapor 45/60, zubáč 55/70, sumec 90/x, lieň x/40.**

**2-1430-1-1**
Nitra č. 4, MsO Topoľčany

Čiastkové povodie rieky Nitry od cestného mosta v obci Koniarovce po ústie potoka Vyčoma pri obci Praznovce, prítoky Dršňa, Lišňa od ústia po pramene, potok Chotina od ústia po teleso hrádze VN Nemečky a potok Železnica od ústia po teleso hrádze VN Duchonka. **Zvýšená najmenšia/najväčšia lovná miera v cm: kapor x/65, zubáč x/70.**

**2-1440-1-4**
Nitra č. 5a, CHAP, MsO Partizánske

Čiastkové povodie rieky Nitra od hate v Chynoranoch po ústie Oslianskeho potoka, vrátane Brodzianskeho potoka po pramene.

**2-1450-1-4**
Nitrica č. 1a, CHAP, MsO Partizánske

Čiastkové povodie rieky Nitrice od ústia do rieky Nitra po hať vo Veľkých Bieliciach.

**2-1441-1-1**
Nitra č. 5b, MsO SRZ Partizánske

Čiastkové povodie rieky Nitra od ústia potoka Vyčoma po hať v Chynoranoch. **Zvýšená najmenšia/najväčšia lovná miera v cm: kapor 45/70, pstruh potočný 30/x.**

**2-1551-1-1**
Nitrica č. 1b, MsO SRZ Partizánske

Čiastkové povodie rieky Nitrice od hate vo Veľkých Bieliciach po ústie Krštenianskeho potoka. **Zvýšená najmenšia/najväčšia lovná miera v cm: kapor 45/70, pstruh potočný 30/x.**

**2-1553-1-1**
Nitrica č. 1d, MsO SRZ Partizánske

Čiastkové povodie rieky Nitrice od hate elektrárne v Skačanoch

po cestný most v Skačanoch. **Zvýšená najmenšia/najväčšia lovná miera v cm: kapor 45/70, pstruh potočný 30/x.**



2-1471-1-1

Obidský kanál, MO Štúrovo

Odvodňovací kanál pod obcou Obid od čerpacej stanice pri hrádzi Dunaja po pramene v obci Búč. **Zvýšená najmenšia/najväčšia lovná miera v cm: kapor x/70.**



2-1481-1-1

Odpadový kanál č. 2 „Čekr“, MO Sekule

Čiastkové povodie závlahového kanála od mosta na ceste Závod - chovná stanica Dlhé Lúky po zhybku pod Myjavou (tzv. „Kopanka“). **Zvýšená najmenšia/najväčšia lovná miera v cm: kapor 45/x, zubáč 55/x.**



2-1520-1-1

OR Berek, MsO Nové Zámky

Odstavené rameno rieky Nitra od mosta Komoča po drevený most pri obci Aňala. **Zvýšená najmenšia/najväčšia lovná miera v cm: kapor 45/65, lieň 35/50.**



2-1800-1-1

OR Melečka č. 2, MO Šoporňa

Vodná plocha odstaveného ramena rieky Váh (2 ha) pri obci Šoporňa. **Zvýšená najmenšia/najväčšia lovná miera v cm: kapor 45/70, lieň 35/x.**



2-1950-1-1


OR Trstice, MsO Dunajská Streda

Odstavené rameno Malého Dunaja pri obci Trstice. **Zvýšená najmenšia/najväčšia lovná miera v cm: lieň 40/x.**



2-2040-1-1

Paríž, MO Štúrovo

Potok Paríž od ústia pri obci Kamenný Most po cestný most Gbelce - Svodín. **Vodná plocha troch rybníkov a sádok pri obci Ľubá vrátane potoka Paríž (od miesta vyznačeného tabuľou) pozdĺž rybníkov po cestný most do obce Ľubá tvorí samostatný chovný rybársky revír kde platí  celoročný zákaz rybolovu.**



2-2050-1-1
Parná č. 1, MsO Trnava

Čiastkové povodie riečky Parná od ústia po hať pri obci Zvončín rkm 23,6. **Zvýšená najmenšia/najväčšia lovná miera v cm: kapor 45/70, zubáč 60/x, ostriez x/30, lieň x/40, pstruh potočný 30/x.**



2-2080-1-1
Ižianský kanál č. 1, MO Marcelová

Vodná plocha Ižianskeho kanála od ústia Žitavy po Majer Bokroš. **Zvýšená najmenšia/najväčšia lovná miera v cm: kapor 45/x, lieň 35/x.**



2-2090-1-1
Ižianský kanál č. 2, MO Komárno

Vodná plocha Ižianskeho kanála od Majera Bokroš po Komárno. **Zvýšená najmenšia/najväčšia lovná miera v cm: kapor 45/x, lieň 35/x.**



2-2100-1-1
Perec č. 1, MO Štúrovo

Potok Perec od ústia pri obci Kamenín po železničný most v Zalabe.



2-2110-1-1
Perec č. 2, MO Želiezovce

Potok Perec od železničného mosta v Zalabe po cestný most Mýtne Ludany - Starý Hrádok. **Zvýšená najmenšia/najväčšia lovná miera v cm: kapor 45/x.**



2-2120-1-1
Perec č. 3, MsO Levice

Potok Perec od cestného mosta Mýtne Ludany - Starý Hrádok po výpusť z vodného diela Veľké Kozmálovce pri obci Veľké Kozmálovce, potok Guláška od ústia po pramene a prepádový kanál DOK Hronček pri obci Starý Tekov od prepádu z potoka Perec po ústie do VN Kalná nad Hronom. **Spodný úsek Hrončeka od ústia do VN Kalná nad Hronom po vyústenie rybovodu MVE Tekov tvorí súčasť rybovodu a predstavuje **CHRO**, úsek od vyústenia rybovodu po svoj vznik prepádom z potoka Perec tvorí neresisko so zákazom lovu rýb od 15. 3. do 31. 5. Na revíri sa nachádza zimovisko označené v teréne **dotatkovými tabuľami**. Zvýšená najmenšia/najväčšia lovná miera v cm: kapor 45/65, zubáč x/80, sumec x/150.**

**2-2150-1-1****Preseľanský potok, MO Šahy**

Preseľanský potok od ústia pri obci Presaľany nad Ipľom po štátne hranice s Maďarskou republikou. **Zvýšená najmenšia/najväčšia lovná miera v cm: kapor 45/60, zubáč 55/70, sumec 90/x, lieň x/40.**

**2-2180-1-1****Radošina č. 1, MsO Nitra**

Čiastkové povodie Radošiny od ústia pri obci Lužianky po cestný most v obci Biskupová a potoky Perkovský, Blatina a Andáč od ústia po pramene. **Zvýšená najmenšia/najväčšia lovná miera v cm: kapor 45/60, zubáč 55/70, sumec 90/x, lieň x/40.**

**2-2190-1-1****Radošina č. 2, MsO Topoľčany**

Čiastkové povodie Radošiny od cestného mosta v obci Biskupová po pramene a po toky Lavinka, Vieska a Blatnica od ústia po pramene. **Zvýšená najmenšia/najväčšia lovná miera v cm: kapor x/65, zubáč x/70.**

**2-2650-1-1****Sikenica č. 1, MO Želiezovce**

Čiastkové povodie Sikenice od ústia do Hrona po cestný most Mýtne Ludany - Hontianska Vrbica a čiastkové povodie potoka Podlužianka od ústia do Sikenice po cestný most v obci Starý Hrádok. **Zvýšená najmenšia/najväčšia lovná miera v cm: kapor 45/x.**

**2-2660-1-1****Sikenica č. 2, MsO Levice**

Čiastkové povodie riečky Sikenica od cestného mosta Mýtne Ludany - Hontianska Vrbica po ústie potoka Štampoch a potok Jablonianka od ústia po ústie Počúvalského potoka, Mýšpotok a Drženický potok (Dubovec), Surdok (Kuťuš), Devičianka, Bokroš, Starý potok, Majere - Uhliská, Pukanský potok, Uhliská, Veterník - Majere, Čankovský pot., Šurda, Ulička, Negyš, Bohunický potok od ústia po pramene. **Od cestn. mosta Kmeťovce - Žemberovce po obec Krškany je Sikenica súčasťou NPR - zákaz vjazdu motorových vozidiel. Zvýšená najmenšia/najväčšia lovná miera v cm: kapor 45/65, zubáč x/80, sumec x/150.**



2-2670-1-1

Spojovací kanál Cergát-Váh, MsO Nové Zámky

Spojovací kanál medzi Cergátom č. 2 a Váhom. **Zvýšená najmenšia/najväčšia lovná miera v cm: kapor 45/65, lieň 35/50.**



2-2680-1-1

Spojovací kanál Martovce, MO Hurbanovo

Spojovací kanál Martovce od čerpacej stanice v obci Martovce po ústie do kanála Vrbová. **Zvýšená najmenšia/najväčšia lovná miera v cm: kapor 45/65.**



2-2690-1-1

Stará Nitra č. 1, MsO Komárno

Povodie Starej Nitry od ústia Vážskeho Dunaja pri čerpačke Lándor po ústie Žitavy pri Martovciach. **Zvýšená najmenšia/najväčšia lovná miera v cm: kapor 45/x, lieň 35/x.**



2-2700-1-1

Stará Nitra č. 2, MO Hurbanovo

Povodie Starej Nitry od ústia Žitavy pri Martovciach po cestný most Aňaly - Stará Gúta. **Zvýšená najmenšia/najväčšia lovná miera v cm: kapor 45/65.**



2-2710-1-1

Stará Žitava, MO Šurany

Čiastkové povodie rieky Žitava od obce Dolný Ohaj pri Mlyne po stavidlo v obci Hul. **Zvýšená najmenšia/najväčšia lovná miera v cm: kapor x/70.**



2-2720-1-1

Striebornica č.1, MsO Piešťany

Potok Striebornica od ústia do Váhu po priehradné teleso VN Striebornica. **Zvýšená najmenšia/najväčšia lovná miera: kapor 45/65, zubáč 60/x, sumec x/150, jalec hlavatý 50/x, ostriež x/30, jeseter malý 60/x, lieň 50/x, štika x/90, pleskáč vysoký 50/x.**



2-2740-1-1

Svinica č. 1, MsO Bánovce nad Bebravou

Čiastkové povodie Svinice od ústia do Bebravy po železničný most Svinná - Ruskovce a Hradniansky potok od ústia po pramene.

**2-2760-1-1****Štiavnica č. 1, MO Šahy**

Štiavnica od ústia pri obci Hrkovce po most do kúpeľov v obci Dudince. **Zvýšená najmenšia/najväčšia lovná miera v cm: kapor 45/70, sumec x/160.**

**2-2930-1-1****Štrkovisko Bendö, MsO Dunajská Streda**

Vodná plocha štrkoviska (5 ha) pri obci Gabčíkovo. Vchod ku štrkovisku je medzi Bohelovom a Patašom. Lov rýb povolený celoročne s dodržaním individuálnej doby ochrany. **Zvýšená najmenšia/najväčšia lovná miera v cm: lieň 40/x.**

**2-3790-1-1****Štrkovisko Okoč, MO Velký Meder**

Vodná plocha štrkoviska (27 ha) pri obci Okoč. Lov rýb povolený celoročne s dodržaním individuálnej doby ochrany. **Zvýšená najmenšia/najväčšia lovná miera v cm: kapor x/65.**

**2-4250-1-1****Štrkovisko Záhoň, MsO Nové Zámky**

Vodná plocha štrkoviska (8 ha) pri obci Bánov. Lov rýb povolený celoročne s dodržaním individuálnej doby ochrany. **Zvýšená najmenšia/najväčšia lovná miera v cm: kapor 45/65, lieň 35/50.**

**2-4360-1-1****Váh č. 1, MO Kolárovo**

Čiastkové povodie Váhu od cestného mosta Komoča - Kolárovo po rkm 35 a spojovací kanál od cestného mosta Nové Zámky - Komoča po pramene. **Zvýšená najmenšia/najväčšia lovná miera v cm: kapor 45/x, lieň 40/x.**

**2-4370-1-1****Váh č. 2, MsO Šaľa**

Čiastkové povodie Váhu od rkm 35 pod obcou Neded po priehradné teleso vodnej nádrže Kráľová. **Časť revíru ohraničená telesom hrádze VN Kráľová po pomyslenú spojnicu medzi koncom umelého ostrova uprostred toku a začiatkom betonovej cesty na ľavom brehu Váhu predstavuje chránenú rybiu oblasť **CHRO** - zákaz rybolovu. Hraničné body **CHRO** sú označené pevne osadenými stĺpmi bielej farby na ostrove a brehu a pomocnými bójami priamo**

v toku. V ľavostrannej a pravostrannej časti toku Váh pri mestskej časti Hetmín(Hetméň - gps: začiatok 48.115620, 17.907454 a koniec 48.118882, 17.915071) je zimovisko rýb. Zákaz lovu rýb od 1. 12 do 31. 3. Zakázaný je lov rýb a vyvážanie návnad a nástrah z rybárskeho člna vo vzdialenosti 100 m od priehradného telesa VD Kráľová a VD Selice, ktorá je na brehu označená tabuľou a vo vode červenými bójami. **Zvýšená najmenšia/najväčšia lovná miera v cm: kapor 45/65, zubáč x/80, sumec x/150, lieň 40/x, štika x/90.**



2-4380-1-1
Váh č. 3, MsO Sered'

Čiastkové povodie Váhu od cestného mosta v obci Váhovce po kanál Dudváh pri obci Siladice. **Tri ostrovy nad diaľničným mostom pri obci Váhovce sú vyhlásené za prírodnú rezerváciu - vstup zakázaný. Zvýšená najmenšia/najväčšia lovná miera v cm: kapor x/70, lieň 40/x.**



2-4390-1-1
Váh č. 4, MsO Hlohovec

Čiastkové povodie Váhu od ústia Dudváhu pri obci Siladice po cestný most v Hlohovci a od prečerpávacej stanice nad železničným mostom v Hlohovci časť Peter po ústie Jalšovského potoka pri obci Jalšové. Vážsky kanál od ústia do Váhu po hydrocentrálu v Maduniciach a Tereзовské rameno. V úseku od cestného mosta v Hlohovci po Prečerpávaciu stanicu nad železničným mostom v Hlohovci časť Peter predstavuje časť rybárskeho revíru **CHAP**. **Zvýšená najmenšia/najväčšia lovná miera v cm: kapor 45/65, zubáč x/70, lieň x/45, štika x/80, mieň 40/x.**



2-4391-1-4
Váh č. 4a CHAP, MsO Hlohovec

Čiastkové povodie Váhu od cestného mosta v Hlohovci po prečerpávaciu stanicu nad železničným mostom v Hlohovci časť Peter. **V úseku 100 m nad železničným mostom a 150 m pod železničným mostom sa nachádza zimovisko rýb. Zákaz lovu rýb od 1. 11 do 15. 3.**



2-4400-1-1
Váh č. 5, MO Drahovce

Čiastkové povodie Váhu od ústia Jalšovského potoka pri obci Jalšové po ústie Ratnovského potoka pri obci Sokolovce. **Zvýšená najmenšia/najväčšia lovná miera v cm: kapor 45/x.**

**2-4410-1-1****Váh č. 6, MsO Piešťany**

Čiastkové povodie Váhu od ústia Ratnovského potoka pri obci Sokolovce po priehradné teleso VN Sĺňava. Vážsky kanál od hydrocentrály v Maduniciach po teleso priehrady VN Sĺňava a od sútoku Váhu a Vážskeho kanála v Piešťanoch po hydrocentrálu v Hornej Strede. **Úsek od priehradného telesa po farbou vyznačenú hranicu (cca 130 m od priehradného telesa) predstavuje chránenú rybiu oblasť - CHRO.** V úseku od dolnej hrany Krajinského mosta v Piešťanoch po sútok s Biskupickým kanálom predstavuje samostatný rybársky revír s režimom **CHAP**. *Zvýšená najmenšia/najväčšia lovná miera: kapor 45/60, zubáč 60/x, jalec hlavatý 50/x, jeseter malý 60/x, lieň 50/x, pleskáč vysoký 50/x, sumec x/150, ostriež x/30, štika x/90.*

**2-4414-1-4****Váh č. 6a, CHAP, MsO Piešťany**

Čiastkové povodie Váhu od dolnej hrany Krajinského mosta v Piešťanoch po sútok s Biskupickým kanálom.

**2-4420-1-1****Váh č. 7, MO Nové Mesto nad Váhom**

Čiastkové povodie Váhu a Vážsky kanál od hydrocentrály v obci Horná Streda po prvý most nad hydrocentrálou v Novom Meste nad Váhom. *Zvýšená najmenšia/najväčšia lovná miera v cm: kapor x/65, štika 70/x.*

**2-4430-2-1****Váh č. 8 H, MsO Trenčín**

Čiastkové povodie Váhu od prvého mosta nad hydrocentrálou v Novom Meste nad Váhom po diaľničný privádzač Nemšová - Dubnica nad Váhom, časť Kočkovského kanála od sútoku rieky Váh po VE Trenčín. **Rybársky revír Enklava v k. ú. obce Trenčianska Teplá predstavuje samostatný rybársky revír, hranica rievrov je vyznačená plávajúcimi bójami. Tabuľami vyznačené zimoviská rýb sú na oboch stranách v úseku od cestného mosta Bierovce po ústie Turnianskeho potoka. Zákaz lovu rýb od 1. 1. do 15. 3.** V úseku od starého mosta za obcou Zamarovce po diaľničný privádzač Nemšová - Dubnica nad Váhom - výskyt hlavátky. *Zvýšená najmenšia/najväčšia lovná miera v cm: kapor 45/70, mrena x/60, pstruh potočný 30/x, lieň 40/x..*



2-4431-1-4


Kočkovský kanál č. 8, CHAP, MsO Trenčín

Vodná plocha kanála od vodnej elektrárne Trenčín po diaľničný privádzáč Dubnica nad Váhom.



2-4432-1-1

Biskupický kanál č. 8, MsO SRZ Trenčín

Biskupický kanál od prvého mosta nad hydrocentrálou v Novom Meste n/ Váhom po hať Trenčianske Biskupice I. Súčasťou revíru je aj  slepé rameno Ivanovský kút v katastri obce Ivanovce. **Zvýšená najmenšia/najväčšia lovná miera v cm: kapor 45/70, mrena x/60, pstruh potočný 30/x, lieň 40/x.**

Na základe monitoringu zdravotného stavu voľne žijúcich rýb bol v rokoch 2018 a 2019 v povodí Vážskeho Dunaja od ústia v Komárne po cestný most Komoča - Kolárovo zaznamenaný zvýšený obsah ortuti u boleňa dravého, sumca veľkého a taktiež ortuti a PCB látok vo vzorke mreny severnej. Tento druh ryby preto odporúčame nekonzumovať.



2-4440-1-1


Vážsky Dunaj, MsO Komárno

Čiastkové povodie Vážskeho Dunaja od ústia v Komárne po cestný most Komoča - Kolárovo. **Zvýšená najmenšia/najväčšia lovná miera v cm: kapor 45/x, lieň 35/x.**



2-4980-1-1

VN Malé Bedzany, MO Topoľčany

Vodná plocha nádrže (8,6 ha) pri obci Malé Bedzany,  Bedziarsky potok od ústia po pramene. **Zvýšená najmenšia/najväčšia lovná miera v cm: kapor x/65, zubáč x/70.**



2-4570-1-1

VN Buková, MsO Trnava

Vodná plocha nádrže (28 ha) pri obci Buková. **Zvýšená najmenšia/najväčšia lovná miera v cm: kapor 45/70, zubáč 60/x, ostriež x/30, lieň x/40, pstruh potočný 30/x.**



2-4730-1-1

VN Haláčovce, MsO Bánovce nad Bebravou

Vodná plocha nádrže (16 ha) na toku Halačovka nad obcou

Halačovce. Na vodnej nádrži je povolená ako prístupová len panelová cesta. Parkovanie povolené od hrádze VN na pravej strane nad poľnou cestou pred okálom až po koniec za okálom. **Zvýšená najmenšia/najväčšia lovná miera v cm: kapor $x/70$.**



2-4870-1-1

VN Kalná nad Hronom, MsO Levice

Vodná plocha vzduťia od hrádze MVE Kalná nad Hronom (Kálnička) po teleso hrádze MVE Tekov. **Zákaz lovu všetkých druhov rýb 50 m od rybovodu. Na reviri sa nachádza zimovisko označené v teréne dodatkovými tabuľami. Zvýšená najmenšia/najväčšia lovná miera v cm: kapor 45/65, zubáč $x/80$, sumec $x/150$.**



2-4920-1-1

VN Velké Kozmálovce, MsO Levice

Vodná plocha nádrže (72 ha) od priehradného telesa v obci Velké Kozmálovce po železničný most pri Tlmačoch. Rybárske kempovanie povolené len na vyznačených miestach: pravá strana nad cestným mostom 650 m, ľavá strana nad cestným mostom 650 m mimo materiálovej jamy, ľavá strana pod cestným mostom 300 m - po koniec prístupovej cesty pod hrádzou. **Zákaz lovu všetkých druhov rýb 50 m od rybovodu. Zvýšená najmenšia/najväčšia lovná miera v cm: kapor 45/65, zubáč $x/80$, sumec $x/150$.**



2-4930-1-1

VN Kráľová, SRZ RADA Žilina

Vodná nádrž (1082 ha) pri obci Kráľová nad Váhom po cestný most pri obci Váhovce. Tento rybársky revír je vyhlásený za Chránené vtáčie územie Kráľová platí vyhláška ktorou sa vyhlasuje Chránené vtáčie územie č. 21/2008 Z. z. - vyhláška MŽP SR. **Zvýšená najmenšia/najväčšia lovná miera v cm: kapor 45/70, zubáč 60/80, sumec $x/150$, pleskáč vysoký 40/ x .**

Zakázané činnosti na VN Kráľová:

- 1. Lov rýb z ostrovov (na vtáčom ostrove a na ostrovoch v hornej časti VN pri obci Váhovce).**
- 2. Stavať akékoľvek prístrešky dočasné stavby a móla (štégy) po celej nádrži aj na vodnej ploche nádrže a okolo ostrovov podľa ustanovenia § 15 písm.**

- h) 216/2018 Z. z. zákon o rybárstve.
3. Parkovanie obytných prívosov a karavanov okolo celej vodnej nádrže, okrem kazety „C“ pri cestnom moste Váhovce zo Šoporňanskej strany, viď. mapy.
 4. Zákaz lovu rýb v priestore areálu Kameňolomy a štrkopiesky Zlaté Moravce a. s. (Štrkopiesky).
 5. Vjazd motorovými vozidlami na návodnú stranu, korunu hrádze a na pätu hrádze po celej nádrži v zmysle ustanovení § 55 ods. 1 zákona č. 364/2004 Z. z. zákon o vodách.
 6. Zákaz lovu z priehradného telesa vodnej stavby a jej funkčných objektov.
 7. Zákaz lovu rýb v odberovom objekte závlah (Močenok - Hájske) a jeho funkčných objektov, vrátane ľavostranného a pravostranného násypu hrádze (k. ú. Šoporňa) od 4,650 km do 4,850 km, podľa ustanovenia § 15 písm. e) zákona o rybárstve č. 216/2018 Z. z.
 8. Zákaz uloženia bójok a plavákov (prekážky) do vyznačenej plavebnej dráhy zmysle CEVNI / 2015, VII. Osobitné pravidlá, čl. 6.36 odst. 2.
 9. Zákaz vyvážania a lovu rýb z plavidiel vo vyznačenej ochrannej zóne vodného diela (za červené bójky).
 10. Zakazuje sa loviť ryby z brehovej časti hrádze a z vodnej hladiny podľa ustanovenia § 15 písm. e) zákona o rybárstve č. 216/2018 Z. z. na úseku:
 - Pravostranná hrádza zdrže: od 0,000 km do 0,200 km (napojenie vodného stupňa na pravostrannú hrádzu zdrže, povodňové prietoky cez plavebnú komoru. To platí aj pri love z vody!),
 - ľavostranná hrádza zdrže: od 0,000 km do 0,350 km (napojenie vodného stupňa na ľavostrannú hrádzu zdrže, prevádzka VE a povodňové prietoky cez haťové polia. To platí aj pri love z vody!).



2-4960-1-1

VN Lovce, MsO Zlaté Moravce

Vodná plocha nádrže (3 ha) pri obci Lovce. **Zvýšená najmenšia/najväčšia lovná miera v cm: kapor x/65, lieň 35/x.**

**2-5020-1-1****VN Matejovec, MO Stará Turá**

Vodná plocha nádrže (7 ha) pri obci Krajné - miestna časť Matejovec. **Zvýšená najmenšia/najväčšia lovná miera v cm: zubáč 60/80.**

**2-5030-1-1****VN Melek, MsO Zlaté Moravce**

Vodná plocha nádrže (2 ha) pri obci Melek. **Zvýšená najmenšia/najväčšia lovná miera v cm: kapor x/65, lieň 35/x.**

**2-5110-1-1****VN Osuské, MO Senica**

Vodná plocha nádrže (8 ha) pri obci Osuské. **Zvýšená najmenšia/najväčšia lovná miera v cm: kapor x/60, zubáč 60/x, pstruh potočný 30/x.**

**2-5270-1-1****VN Sĺňava, SRZ RADA Žilina**


Vodná plocha nádrže (501 ha) od priehradného telesa (hate) po Krajský most v Piešťanoch. **Zákaz lovu z priehradného telesa vodnej stavby a jej funkčných objektov.** Na tomto rybárskom revíri platí od r. 1995 4. stupeň ochrany, pretože revír je súčasťou chráneného areálu Sĺňava. **Okrem vyhradených miest je na tomto území zakázané napr. vchádzať a stáť motorovým vozidlom, táboriť, stanovať, bivakovať, zakladať oheň a voľne pustiť psa.** Vyhradeným priestorom, kde neplatí zákaz vchádzať a stáť motorovým vozidlom, je paralelná cesta popri odvodňovacom rigole na ľavom brehu nádrže (pod hrádzou, nie koruna hrádze), a to v úseku od vyústenia komunikácie z Ratnoviec pri areáli vodnolyžiarskeho vleku až po hať Drahovce. Tento priestor je vyhradený pre parkovanie motorových vozidiel osobami vykonávajúcimi rybárske právo, a to v čase od 5:00 hod. do 22:00 hod. Na pravom brehu VN Sĺňava vyššie uvedené zákazy neplatia v úseku od lodenice TJ Sĺňava Piešťany po začiatok lokality Výsadbá, pretože pozemky medzi hrádzou a vodnou plochou nie sú súčasťou **CHAP** Sĺňava. **Čeloročný zákaz lovu rýb z oplotenej časti a výbežku ohraničujúceho z východnej časti areál vodnolyžiarskych športov, oploteného objektu lodenice TJ Sĺňava Piešťany a areálu prístavu Ratnovce. Zákaz vyvážania a lov rýb z plavidiel vi vyznačenej ochrannej zóny vodného diela (za bójky a tabuľu). Zátoka na pravej strane za kamenným valom (rozrážač) predstavuje**

chránenú rybiu oblasť **CHRO**. V úseku vyznačenom bójami pod Krajinským mostom pri stavidle medzi teplým ramenom a VN je zimovisko rýb, zákaz lovu od 15. 10 do 15. 3. Zákaz lovu z plavidiel od 1. 10. do 30. 4. Tento zákaz neplatí na miestach vymedzených v prílohe Vyhlášky MŽP SR č. 32 z roku 2008, ktorou sa vyhlasuje Chránené vtáčie územie Slíava. **Zvýšená najmenšia/najväčšia lovná miera v cm: kapor 45/70, zubáč 60/80, sumec x/150, pleskáč vysoký 40/x.**



2-5341-1-1

VN Šárovce, MO Želiezovce

Vodná plocha nádrže (19,8 ha) pri obci Šárovce od MVE po cestný most Tekovské Lužany - Demandice.  **Celoročný zákaz lovu rýb z funkčných objektov stavby MVE Šárovce. Zvýšená najmenšia/najväčšia lovná miera v cm: kapor 45/70, zubáč 60/x, mrena x/70, pleskáč vysoký x/50.**



2-5342-1-1

VN Tekov, MsO Levice

Vodná plocha vzdutia od hrádze MVE Tekov po teleso hrádze VN Veľké Kozmálovce. **Zákaz lovu všetkých druhov rýb 100 m pod haťou V. Kozmálovce - rybovod, a 50 m pri MVE Tekov - rybovod. Na revíri sa nachádza zimovisko označené v teréne dodatkovými tabuľkami. Zvýšená najmenšia/najväčšia lovná miera v cm: kapor 45/65, zubáč x/80, sumec x/150.**



2-5343-1-3

OR Pod Žrebčínom

Vodná plocha odstaveného ramena rieky Hron pod žrebčínom pri obci Nový Tekov voľne prepojené zo vzdutím.



2-5420-1-1

VN Turá, MsO Levice

Vodná plocha vzdutia pre MVE Turá od telesa vzdutia po železničný most Dolná Seč -Tekovský Hrádok. **Zákaz lovu všetkých druhov rýb 50 m od rybovodu. Zvýšená najmenšia/najväčšia lovná miera v cm: kapor 45/65, zubáč x/80, sumec x/150.**



2-5470-1-1

VN Veľké Uherce, MsO Partizánske

Vodná plocha nádrže (25 ha) pri obci Veľké Uherce. **Zákaz parkovať osobné motorové vozidlá bližšie ako 7m od brehov**

nádrže vytvorených pri plnom stave vodnej hladiny. Zákaz svojvoľného pílenia porastov, úpravy brehov, budovanie stavieb a prístreškov. Zákaz vjazdu osobnými motorovými vozidlami na lesnú cestu za vodnou nádržou (označená tabuľou). Vjazd povolený len členom MsO Partizánske s platným rybárskym lístkom. Výnimka udelená Okresným úradom v Prievidzi pod číslom OU-PD-PLO-2018/0023628 zo dňa 22. 10. 2018. **Všeobecný zákaz lovu rýb z hrázde! Zvýšená najmenšia/najväčšia lovná miera v cm: kapor 45/70, pstruh potočný 30/x.**



2-5550-1-1

Vojnícky potok, MO Marcelová

Vojnícky potok od ústia po pramene. **Zvýšená najmenšia/najväčšia lovná miera v cm: kapor 45/x, lieň 35/x.**



2-5600-1-1

Žitava č. 1, MO Hurbanovo

Čiastkové povodie Žitavy od ústia pri obci Martovce po železničný most Komárno - Nové Zámky pri obci Bajč. **Zvýšená najmenšia/najväčšia lovná miera v cm: kapor 45/65.**



2-5605-1-1

Štrkoviská Martovce, MO Hurbanovo

Vodná plocha troch štrkovísk v obci Martovce. **Zvýšená najmenšia/najväčšia lovná miera v cm: kapor 45/65.**



2-5606-1-1

MR Martovce, MO Hurbanovo

Vodná plocha troch štrkovísk(7,24ha) v obci Martovce. **Zvýšená najmenšia/najväčšia lovná miera v cm: kapor 45/65.**



2-5610-1-1

Žitava č. 2, MsO Nové Zámky

Čiastkové povodie Žitavy od železničného mosta Komárno - Nové Zámky pri obci Bajč po cestný most Dolný Ohaj - Bánov. **Zvýšená najmenšia/najväčšia lovná miera v cm: kapor 45/65, lieň 35/50.**



2-5620-1-1

Žitava č. 3, MO Šurany

Čiastkové povodie Žitavy od cestného mosta Dolný Ohaj - Bánov po cestný most v obci Žitavce a potok Lyska od ústia

po pramene. **Zvýšená najmenšia/najväčšia lovná miera v cm: kapor x/70.**



2-5630-1-1

Žitava č. 4, MsO Zlaté Moravce

Čiastkové povodie Žitavy od vzdúvadla v obci Žitavce po cestný most v obci Obyce a potoky Čerešňový, Drevenica, Stráňka, Pelúsoč, Kopanický, Širočina, Podegarský, Rohožnica, Bočovka, Telinský, Kováčovský a Melecký od ústia po pramene. **Zvýšená najmenšia/najväčšia lovná miera v cm: kapor x/65, lieň 35/x.**



2-5650-1-1

Žitava kanál č. 1, MO Marcelová

Kanál Žitava od ústia pri osade Žitavská Tôň po ústie potoka Ibolyás a potok Ibolyás od ústia po pramene a spojovací kanál Moča - Búč. **Zvýšená najmenšia/najväčšia lovná miera v cm: kapor 45/x, lieň 35/x.**



2-5660-1-1

Žitava kanál č. 2, MsO Komárno

Vodná plocha kanála Žitava od ústia potoka Ibolyás po Martovce (vyústenie zo Starej Nitry). **Zvýšená najmenšia/najväčšia lovná miera v cm: kapor 45/x.**



2-5670-1-1

Žitnoostrovské kanály č. 1, MsO Komárno


Okoličniansko - Komárňanský kanál od ústia v Komárne po okresné hranice Komárno - Dunajská Streda, vrátane vodnej plochy Šemlékeš, kanál Holiare - Kosihy od ústia po okresnú hranicu, kanál Kližská Nemá, kanál Kolárovo - Kameničná a Balvanský kanál. **V úseku pred prečerpávaciou stanicou Viničné po prvý cestný most sa nachádza zimovisko rýb(GPS: 47.848310, 18.030647 - 47.848753, 18.032280; 47.848506, 18.030531 - 47.848915, 18.032028. Zákaz lovu rýb od 15. 11 do 31. 12. a od 01.01 do 15.03.. Zvýšená najmenšia/najväčšia lovná miera v cm: kapor 45/x.**



2-5680-1-1


Žitnoostrovské kanály č. 2, MO Veľký Meder

Žitnoostrovské melioračné kanály: Vrbina - Lipové, Šarkaň - Holiare, Topoľovec - Vrbina a spojovací kanál Milenovice - Klúčovec a Čilizský potok od ústia po cestný most Pataš a jeho

 odstavené rameno pri cestnej komunikácii Veľký Meder - Čičov, Komárňanský kanál od okresných hraníc Komárno - Dunajská Streda po pramene, Ižopský kanál, pozostatky ramien „kenderásztató“, „fehér örvény“, „sebes örvény“ pri ceste Veľký Meder - Klúčovec a „kerekág“ pri budove SVP medzi obcami Klúčovec a Medvedov. **Upozorňujeme, že v PR Opatovské jazierko (časť Kerekág) platí 5. stupeň ochrany prírody a lov rýb nie je povolený. Úsek od čerpacej stanice v Šarkaňovskej samote po ústie do Aszódskeho kanála č. 2 a Ižopský kanál od ústia do kanála Vrbina - Holiare po pramene predstavuje účel využitia „chovný“. Zvýšená najmenšia/najväčšia lovná miera v cm: kapor x/65.**

 **2-5690-1-1
Žitnoostrovské kanály č. 3, MsO Dunajská Streda**

Vodná plocha Žitnoostrovských melioračných kanálov: Trstená na Ostrove - Vrakúň, Vrakúň - Šarkan, Dobrohošť - Šarkan, Gabčíkovo - Topoľovec, Šuľany - Jurová, Trstená na Ostrove - Baka, Dolnobarský kanál od cestného mosta Dunajská Streda - Komárno pri obci Dolný Bar po vyústenie z ľavostranného priesakového kanála, Čiližský potok od cestného mosta Pataš po pramene, Lehnický kanál s prítokmi a Melioračný kanál NO. **V časti kanála NO od rozdeľovacieho objektu spoločnosti Rybárstvo Karáp, s.r.o, ktorý sa nachádza v blízkosti sádok spoločnosti Kolter, a. s., po cestný most - tzv. Kutasi na ceste medzi obcami Padáň a Pataš, platí zákaz lovu rýb. Zvýšená najmenšia/najväčšia lovná miera v cm: lieň 40/x.**



**ZOZNAM A POPIS
ZVÄZOVÝCH KAPROVÝCH
RYBÁRSKÝCH REVÍROV**
pre držiteľov
Zvláštnych povolení.



**STREDOSLOVENSKÁ
OBLASŤ**



3-0070-1-1

Biela Orava č. 1a, MO Námestovo

Čiastkové povodie Bielej Oravy od cestného mosta Námestovo - Tvrdošín po cestný most ponad Bielu Oravu v smere Ťapešovo - Oravská Jasenica. **Zvýšená najmenšia/najväčšia lovná miera v cm: kapor x/70, pstruh potočný 30/x.**



3-0071-1-4

Biela Orava č. 1b, CHAP, MO Námestovo

Čiastkové povodie Bielej Oravy od cestného mosta ponad Bielu Oravu v smere Ťapešovo - Oravská Jasenica, po sútok Bielej Oravy s Veseloviankou.



3-0200-1-1

Blh č. 1, MsO Rimavská Sobota

Blh od ústia do rieky Rimava po hrádzové teleso VN Teplý Vrch vrátane prítokov: Papča, Tomášovský, Panický, Rakytník, Dražický, Hnojník, Radnovský, Cerové. **Zvýšená najmenšia/najväčšia lovná miera v cm: kapor x/70.**



3-0660-2-1

Derivačný kanál Váhu H, MsO Martin

Vodná plocha kanála od ústia do rieky Váh po hrádzové teleso VN Krpeľany. **V častiach kanála pod hydrocentrálami v Krpeľanoch, Sučanoch a na Lipovci sú zimoviská rýb (15. 12. - 15. 3.) vyznačené tabuľami. V zmysle platného manipulačného poriadku VS Krpeľany - Sučany - Lipovec je na jednotlivých vodohospod. objektoch stanovené bezpečnostné pásmo 100 m nad a pod haťami, kde je zakázané akékoľvek verejné užívanie vody pre športovú plavbu, kúpanie, rybolov a akákoľvek činnosť cudzích osôb. Zvýšená najmenšia/najväčšia lovná miera v cm: kapor x/70, zubáč x/80, mrena x/60, lipeň 35/x, pstruh potočný 30/x, pleskáč vysoký x/65.**



3-0850-1-1

Handlovka č. 1, MsO Prievidza

Čiastkové povodie rieky Handlovka od ústia do rieky Nitra pri obci Koš po ústie Hradeckého potoka (kaskáda pred Agrospolom) v meste Prievidza. **Zvýšená najmenšia/najväčšia lovná miera v cm: kapor x/70, pstruh potočný 30/x, ostriež x/10, lieň x/45.**

**3-0950-1-1**
VN Hodruša MO Žarnovica

Vodná plocha nárdže (4,74 ha) na Hodrušskom potoku pri obci Hodruša - Hámre. **Zvýšená najmenšia/najväčšia lovná miera v cm: kapor x/65, štika 70/x.**

**3-1030-1-1**
Hričovský kanál č. 2b, MO Bytča

Vodná plocha Hričovského kanála od cestného mosta (smer Štiavnik) po priehradné teleso VN Hričov. **Zvýšená najmenšia/najväčšia lovná miera v cm: kapor x/70.**

**3-1031-1-1**
Hričovský kanál č. 2a, MO Bytča

Vodná plocha Hričovského kanála od pravostranného bezmenného prítoku pri obci Beňov (staničenie od VN Hričov km 18,60) po priehradné teleso VN Mikšová. **Zvýšená najmenšia/najväčšia lovná miera v cm: kapor x/70.**

**3-1040-1-1**
Hričovský kanál č. 1, MsO Považská Bystrica

Vodná plocha Hričovského kanála od sútoku starého koryta Váhu na konci hrádze Špic pri obci Orlové po pravostranný bezmenný prítok pri obci Beňov (staničenie od VN Hričov km 18,60). **Zvýšená najmenšia/najväčšia lovná miera v cm: kapor x/70, lieň 35/x.**

**3-1050-1-1**
Hron č. 4, MO Nová Baňa

Čiastkové povodie rieky Hron od ústia Čaradického (Kozárovského) potoka v katastri obce Kozárovce po cestný most v Rudne n/Hronom. **Úsek od cestného mosta Nová Baňa - Brehy 1,5 km proti prúdu rieky je zimoviskom rýb. Zákaz lovu rýb od 1. 12. do 15. 3.**

**3-1060-1-1**
Hron č. 5, MO Žarnovica

Čiastkové povodie rieky Hron od cestného mosta v obci Rudno nad Hronom po ústie potoka Teplá. **Od cestného mosta pri obci Bzenica 500m v smere toku (rkm 111,500 - 112,000) platí zákaz rybolovu od 1. 12. do 15. 3. - zimovisko rýb. Zvýšená najmenšia/najväčšia lovná miera v cm: kapor x/65, štika 70/x.**



3-1070-2-1

Hron č. 6a (H), MO Žiar nad Hronom

Čiastkové povodie rieky Hron od ústia potoka Teplá po most pre peších v Žiari nad Hronom, časť Kortina a od diaľničného mosta v Žiari nad Hronom po ústie Starického jarku pri Jalnej. Súčasťou revíru je aj vzdutie MVE Hronská Dúbrava po most pre peších v Hronskej Dúbrave. **Pod cestným mostom Jalná je v úseku vyznačenom tabuľami (CHRO) - zimovisko rýb. Zákaz lovu rýb od 1. 12. do 15. 3.**



3-1080-2-1

Hron č. 7a (H), MsO Zvolen

Čiastkové povodie rieky Hron od mosta pre peších v Hronskej Dúbrave po železničný most nad sútokom Slatiny a Hrona. **Zvýšená najmenšia/najväčšia lovná miera v cm: mrena 55/x, jalec hlavatý 35/x, lipeň 37/x, pstruh potočný 37/x, nosál 35/x, hlavátka 90/x.**



3-1090-2-1

Hron č. 8 (H), MsO Banská Bystrica

Čiastkové povodie rieky Hron od ústia potoka Lukavice po cestný most v Banskej Bystrici - Radvaň.



3-1112-2-1

Hron č. 9c (H), MsO Banská Bystrica

Rieka Hron od vakovej hate MVE Šalková po cestný most v obci Šalková.



3-1250-1-1

Ipeľ č. 4, MO Veľký Krtíš

Čiastkové povodie rieky Ipeľ na území SR od cestného mosta v obci Ipeľské Predmostie po ústie potoka Tisovník a potoky Glabušovský, Veľký potok, Plachtinský potok a Stará rieka vrátane Koprovnice od ústia po hranice VO Lešť. Tisovník od ústia do Ipeľa po cestný most v obci Slovenské Kľačany vrátane potoka Luboreč po priehradné teleso VN Luboreč. Časť Ipeľa od cestného mosta v obci Ipeľské Predmostie po ústie potoka Tisovník - hraničná voda. Lov rýb povolený celoročne pri dodržaní individuálnej doby ochrany. **Zákaz lovu z priehradného telesa vodnej stavby, jej funkčných objektov, rybom prechode a min. 100 m nad a pod rybím prechodom.**

**3-1260-1-1****Ipeľ č. 5, MsO Lučenec**

Banská Bystrica Lučenec Hron SVP, š. p. OZ Banská Bystrica
 0 Čiastkové povodie rieky Ipeľ od ústia potoka Tisovník po
 hraničný kameň pod obcou Kalonda. **Zvýšená najmenšia/
 najväčšia lovná miera v cm: kapor x/70, štika x/80.**

**3-1270-1-1****Ipeľ č. 6, MsO Lučenec**

Čiastkové povodie rieky Ipeľ od hraničného kameňa pod
 obcou Kalonda po sútok Banského potoka s Iplom v obci
 Breznička vrátane prítokov Krivánsky potok od sútoku s Iplom
 po stavidlo v obci Tomášovce, Tuhársky potok od sútoku s Iplom
 s Krivánskym potokom po cestný most v obci Stará Halič, potok
 Suchá po sútok s potokom Belina a potok Belina po hranicu s
 MR mimo VN Šiatorská Bukovinka. Lov rýb povolený celoročne
 pri dodržaní individuálnej doby ochrany. Súčasťou revíru je aj
 potok Štavica. **Zvýšená najmenšia/najväčšia lovná miera v cm:
 kapor x/70, štika x/80.**

**3-1390-1-1****Rychnavské vodné nádrže, MO Banská Štiavnica**

Vodná plocha dvoch nádrží (9,2 ha) pri obci Štiavnické Bane.
Zvýšená najmenšia/najväčšia lovná miera v cm: kapor x/65.

**3-1770-1-1****Krupinica č. 2, MO Krupina**

Čiastkové povodie Krupinice od ústia potoka Litava pri obci
 Plášťovce po cestný most v lokalite Krupina - Vlčok. **Zvýšená
 najmenšia/najväčšia lovná miera v cm: kapor 45/x.**

**3-1830-2-1****Kysuca č.1 , MsO Žilina**

Rieka Kysuca od ústia do Váhu po cestný most Žilina - Považský
 Chlmec. **Zvýšená najmenšia/najväčšia lovná miera v cm: kapor
 x/70, zubáč x/80.**

**3-1840-2-1****Kysuca č. 2a , MO Kysucké Nové Mesto**

Čiastkové povodie rieky Kysuca od cestného mosta Žilina
 - Považský Chlmec po cestný most Kysucký Lieskovec -
 Ochodnica a od betónovej lávky pre peších v obci Dunajov
 po ústie rieky Bystrica v meste Krásno nad Kysucou. **Zvýšená**

**najmenšia/najväčšia lovná miera v cm: jalec hlavatý 30/x,
pstruh potočný 35/x.**



3-1841-2-4

Kysuca č. 2b H CHAP, MO Kysucké Nové Mesto

Čiastkové povodie rieky Kysuca od cestného mosta Kysucký Lieskovec - Ochodnica po betónovú lávku pre peších v obci Dunajov. Na tomto rybárskom revíri platí režim „chýť a pusť“ **CHAP** to znamená, že **rybár si ulovenú rybu nesmie privlastniť!**



3-1850-1-1

Kysuca č. 3, MO Čadca

Čiastkové povodie rieky Kysuca od ústia rieky Bystrica v meste Krásno nad Kysucou po ústie potoka Olešnianka. **Zvýšená najmenšia/najväčšia lovná miera v cm: mrena severná 50/x, pstruh potočný 30/x.**



3-2200-1-1

Marikovský potok č. 1, MsO Považská Bystrica

Marikovský potok od cestného mosta pri obci Udiča po ústie potoka Radotina pri obci Klieština. **Zvýšená najmenšia/najväčšia lovná miera v cm: kapor x/70, lieň 35/x.**



3-2350-1-1

Muráň č. 1, MO Jelšava

Čiastkové povodie rieky Muráň od ústia do rieky Slaná pri obci Bretka po cestný most pri obci Gemerské Teplice, vrátane prítokov Hlavište, Prihradziarsky potok, Lipovník, Rybník, Kováčov potok.



3-2440-1-1

Nitra č. 6a, MsO Prievidza

Čiastkové povodie rieky Nitra od ústia Oslianskeho potoka po železný mostík pre peších v Prievidzi pri golfovom ihrisku. K revíru patrí aj Čereniansky potok Lehotský potok v Novákoch od ústia do rieky Nitry po pramene. **V obci Opatovce nad Nitrou od cestného mosta po splav pri MVE vrátane splavu je zimovisko rýb. Zákaz lovu rýb od 1. 11. do 15. 3. Zvýšená najmenšia/najväčšia lovná miera v cm: kapor x/70, pstruh potočný 30/x, ostriez x/10, lieň x/45.**

V povodí rieky Nitra v úseku od jej ústia do Váhu pri obci Komoča po spodný splav MVE Nováky (rkm 130,20) je zaznamenaný zvýšený obsah ortuťi. Z dôvodu ochrany zdravia odporúčame ryby ulovené v tejto oblasti nekonzumovať!



3-2520-1-1

Nosicko - Kočkovský kanál, MsO Púchov

Vodná plocha kanála od hydrocentrály v Ladcoch po hať Dolné Kočkovce a kanál od sútoku so starým korytom Váhu po priehradné teleso VN Nosice. **V úseku cca 150 m od priehradného múru (pozemok oplotený správcom) je tabuľami vyznačená CHRO.** Zvýšená najmenšia/najväčšia lovná miera v cm: kapor 45/70, zubáč 55/80, pstruh potočný 30/x, lieň 40/x, jeseter malý 70/x, štika x/90.



3-2530-1-1


Nosický kanál č. 9, MsO Dubnica nad Váhom

Čiastkové povodie Nosického kanála od diaľničného privádzača Nemšová - Dubnica n/V. po hydrocentrálu v Ladcoch. **Zvýšená najmenšia/najväčšia lovná miera v cm: kapor 45/x, zubáč 60/x.**



3-2731-1-1

Orava č. 4, MO Trstená

Rieka Orava od cestného mosta v meste Tvrdošín po teleso hrádze  VVN Tvrdošín. **Zvýšená najmenšia/najväčšia lovná miera v cm: kapor 45/x.**



3-3250-1-1

Rimava č. 1, MO Tornaľa

Čiastkové povodie rieky Rimava od ústia do rieky Slaná po ústie potoka Teška pri obci Číž.



3-3260-1-1

Rimava č. 2, MsO Rimavská Sobota

Čiastkové povodie rieky Rimava od ústia potoka Teška pri obci Číž po cestný most pri Sídlišku Západ (pri budove Povodia Hrona) v meste Rimavská Sobota a prítoky Mačací, Belinský, Dubovský, Močiar, Gemerčeký potok. **Zvýšená najmenšia/najväčšia lovná miera v cm: kapor x/70.**



3-3730-1-1
Slaná č. 1, MO Tornaľa

Čiastkové povodie rieky Slaná od hraničného kameňa na slovenskej strane štátnej hranice SR - MR po cestný most v obci Bretka vrátane prítokov a Koňský potok od ústia do rieky Slaná po cestný most v obci Štrkovec. Úsek toku od hraničného kameňa na slovenskej strane (rkm 0,0) po rkm 0,61 (štátna hranica SR - MR) je hraničná voda.



3-3740-1-1
Slatina č. 1, MsO Zvolen

Čiastkové povodie rieky Slatina od ústia do rieky Hron po hrádzové teleso VN Môťová a od oceľovej lávky pre peších po MVE v Pstruši pod Čiernym mostom.



3-3970-1-1
Štiavnica č. 2, MO Krupina

Čiastkové povodie Štiavnice od cestného mosta v obci Dudince po cestný most v obci Hontianske Nemce. **Zvýšená najmenšia/najväčšia lovná miera v cm: kapor 45/x.**



3-4100-1-1
Štrkovisko Dubnička, MsO Dubnica nad Váhom

Vodná plocha štrkoviska (35 ha) pri meste Dubnica nad Váhom. V časti nádrže od „Capovej záhrady“ po lesík je **CHRO** - zimovisko rýb (vyznačené tabuľami), kde platí zákaz lovu rýb od 31. 10 do 15. 3. **UPOZORNENIE: V systéme NATURA 2000 bolo štrkovisko zaradené do zoznamu území európskeho významu. Obmedzenie výkonu rybárskeho práva vyplýva zo z. č. 543/2002 Z. z. o ochrane prírody a krajiny a vyhlášky Ministerstva životného prostredia č. 435/2009, ktorou sa vyhlasuje chránené vtáčie územie Dubnické štrkovisko. Z tohto dôvodu platí všeobecný zákaz lovu rýb v čase od 16. 3. do 30. 6. Vstup na ostrovy a lov z ostrovov je zakázaný. Zvýšená najmenšia/najväčšia lovná miera v cm: kapor 45/70, zubáč 60/x.**



3-4240-1-1
Štrkovisko Turiansky most, MsO Martin

Vodná plocha štrkoviska (10 ha) pri turianskom železničnom moste. Lov rýb povolený celoročne s dodržaním individuálnej doby ochrany. **Zvýšená najmenšia/najväčšia lovná miera v cm: kapor x/70, zubáč x/80.**

**3-4520-1-1****Turiec č. 1, MO Tornaľa**

Čiastkové povodie rieky Turiec od ústia do rieky Slaná po cestný most pri obci Sása.

**3-4510-1-1****Turiec č. 2, MO Tisovec**

Čiastkové povodie rieky Turiec od cestného mosta pri obci Sása po ústie pravostranného prítoku (Hrbský potok) pri obci Hrlica.

**3-4570-1-1****Váh č. 9, MO Dubnica nad Váhom**

Čiastkové povodie rieky Váh od diaľničného privádzača Nemšová - Dubnica n/V po hydrocentrálu v Ladcoch. **Zvýšená najmenšia/najväčšia lovná miera v cm: kapor 45/x, zubáč 60/x.**


**3-4580-2-1****Váh č. 10 , MsO Púchov**

Čiastkové povodie Váhu od hydrocentrály v Ladcoch po priehradné teleso VN Nosice. **V úseku od sútoku Váhu a Nosicko-Kočkovského kanála v meste Púchov (lokalita Špic) po priehradné teleso VN Nosice platí zákaz rybolovu od 16. 3. do 1. 6. - neresisko rýb.** Od začiatku rybovodu po hať Dolné Kočkovce platí zákaz lovu rýb. **Zvýšená najmenšia/najväčšia lovná miera v cm: kapor 45/70, zubáč 55/80, pstruh potočný 30/x, lieň 40/x, jeseter malý 70/x, štika x/90.**

**3-4600-1-1****Váh č. 11, MsO Považská Bystrica**

Čiastkové povodie Váhu od sútoku starého koryta a kanála Vážskej kaskády na konci hrádze (Špic) pri obci Orlové po rkm 224,70 pri obci Beňov. **Zvýšená najmenšia/najväčšia lovná miera v cm: kapor x/70, pstruh potočný 30/x, lieň 35/x.**

**3-4610-1-1****Váh č. 12, MO Bytča**


Čiastkové povodie starého koryta rieky Váh od rkm 224,70 pri obci Beňov po priehradné teleso VN Hričov. **Pri cestnom moste v Bytči je  (100 m nad mostom a 100 m pod mostom) - zimovisko rýb. Zákaz lovu rýb od 1. 11. do 15. 3. V úseku 100 m pod rúrovými priepustmi „Hričovské rúry“ pri prechode na revír Šurabka je vyhlásené neresisko rýb. Zákaz lovu rýb od**

15. 3. do 15. 6. Zvýšená najmenšia/najväčšia lovná miera v cm: kapor $x/70$, zubáč $x/75$, mrena $x/60$, jalec hlavatý $x/45$.



3-4620-2-1


Váh č. 13 , MsO Žilina

Čiastkové povodie rieky Váh od ústia Rajčanky, vrátane ústia po prvý stupeň na Rajčanke nad cestným mostom Žilina Strážov, po tabule umiestnené 50m pod telesom priehradného múru VN Žilina . **V úseku 100 m od priehradného telesa po prúde vyznačenom tabuľami /tzv. vývarisko/ platí  celoročný zákaz lovu rýb. Celoročný zákaz lovu rýb platí aj v úseku 50 m pod a nad vtokom biokoridoru VD Žilina (úsek označený tabuľami). Zvýšená najmenšia/najväčšia lovná miera v cm: kapor $x/70$, zubáč $x/80$, lipeň $40/x$, pstruh potočný $40/x$.**



3-4630-2-1

Váh č. 14 , MsO Žilina

Čiastkové povodie rieky Váh od hranice VD Žilina po prvý železničný most Strečno-Vrútky. **Úsek 100 m nad ústím Varínky na pravej strane a kolmo naň až po hranicu VD Žilina na oboch stranách po prúde rieky predstavuje  - celoročný zákaz lovu rýb. Úsek je označený tabuľami po oboch stranách. Zvýšená najmenšia/najväčšia lovná miera v cm: kapor $x/70$, zubáč $x/80$, lipeň $40/x$, pstruh potočný $40/x$.**



3-4670-2-1

Váh č. 17a , MsO Martin

Čiastkové povodie rieky Váh od ústia derivačného kanála po lávku pre peších do Nolčova. **Úsek od vtoku Turca po Lipovecký most, úseky 50m nad a 50m pod lanovou lavicou cez Váh v Turanoch, železničným mostom v Turanoch, lavicou pre peších do Kláčian a úseky 50m nad viaduktom štátnej cesty I/18 a 50m pod starým cestným mostom v Sučanoch sú zimoviskami rýb (15. 12. - 15. 3.) vyznačenými tabuľami. V zmysle manipulačného poriadku VS Krpeľany-Sučany-Lipovec je na jednotlivých vodohospodárskych objektoch stanovené bezpečnostné pásmo 100m nad a pod haťami, kde je zakázaný rybolov. Zvýšená najmenšia/najväčšia lovná miera v cm: kapor $x/70$, zubáč $x/80$, mrena $x/60$, lipeň $35/x$, pstruh potočný $30/x$, pleskáč vysoký $x/65$.**

**3-4671-2-4****Váh č. 17b H CHAP, MsO Martin**

Čiastkové povodie rieky Váh od lávky pre preších do Nolčova po priehradné teleso VN Krpeľany. **Vývarisko pod VN Krpeľany je zimoviskom rýb, zákaz lovu rýb od 15. 12. do 15. 3.**

**3-5090-1-1****VN Hričov, MsO Žilina**

Vodná plocha nádrže Hričov (470 ha) od priehradného telesa po ústie Rajčanky. **V areáli firmy DAL - prístav a predaj štrkov platí celoročný zákaz lovu rýb. Zvýšená najmenšia/najväčšia lovná miera v cm: kapor x/70, zubáč x/80.**

**3-5240-1-1****VN Krpeľany, SRZ RADA Žilina**

Vodná plocha spodnej časti nádrže (144 ha) od priehradného telesa po ústie menného pravostranného potoka pri parkovisku. **Vo vzdialenosti 100 m od hrádzového telesa - nad a pod ním (vyznačenej tabuľami) platí celoročný zákaz rybolovu. Zákaz lovu z priehradného telesa vodnej stavby a jej funkčných objektov. Zákaz športovej a rekreačnej plavby v nádrži. Zvýšená najmenšia/najväčšia lovná miera v cm: mrena x/60.**

**3-5340-1-1****VN Liptovská Mara, SRZ RADA Žilina**

Vodná plocha nádrže (2160ha) od priehradného telesa po železničný most pri ústí Váhu do VN. **Zákaz rybolovu v okruhu 100 m od klieťkových chovov rýb. Celoročný zákaz lovu z vtáčieho ostrova a umelého ostrovčeka a poloostrova Ratkovie po celom jeho obvode. Od 1. 1. do 30. 6. zákaz lovu rýb v Ratkovskej zátokke od bóji ochraničujúcich vnútorný okraj klieťkového chovu - neresisko rýb v teréne označené tabuľami. Celoročný zákaz rybolovu nad a pod hrádzovým telesom vo vzdialenosti vyznačenej tabuľami. Zákaz lovu z priehradného telesa vodnej stavby a jej funkčných objektov.** Loviaci sú povinní dodržiavať všeobecno-záväznú nariadenia (VZN) obcí, v ktorých k. ú. vykonávajú rybárske právo. Úplné znenie VZN je prístupné na webových stránkach príslušných obcí. Na celej vodnej nádrži je zakázaný vjazd a státie motorovými vozidlami a karavanmi v zátopovom území, t. j. pod kótu 564,89 B. p. v., čo predstavuje max.prevádzkovú hladinu VN Liptovská Mara.

Na základe monitoringu zdravotného stavu voľne žijúcich rýb bol v roku 2017 na VN Liptovská Mara zaznamenaný zvýšený obsah ortuti vo vzorke boleňa dravého. Tento druh ryby je zakázané privlastňovať a konzumovať. **Zvýšená najmenšia/najväčšia lovná miera v cm: kapor x/70, zubáč x/80, ostriež x/15.**



3-5290-1-1

VN Ladovo, MsO Lučenec

Vodná plocha nádrže (23,5 ha) na Tuhárskom potoku pri meste Lučenec. **Zvýšená najmenšia/najväčšia lovná miera v cm: kapor x/70, štika x/80.**



3-5400-1-1

VN Mikšová, MO Bytča

Vodná plocha nádrže (44 ha) od priehradného telesa po cestný most v obci Hvozdnica a cestný most cez kanál Váhu (na obec Štiavnik). **Zvýšená najmenšia/najväčšia lovná miera v cm: kapor x/70.**



3-5470-1-1

VN Nitrianske Rudno, MsO Prievidza

Vodná plocha nádrže (96 ha) na rieke Nitrica pri obci Nitrianske Rudno cca 100 metrov nad ústím rieky Nitrica, smerom k obci Liešťany. Hranica revíru na toku je riadne označená tabuľami. Súčasťou revíru je prepadový kanál pod priehradným telesom. **Lov z hrádze je zakázaný a je vyznačený informačnými tabuľami. Zanášanie nástrah, nahadzovanie a kŕmenie je z hrádze zakázané. V úseku od ústia rieky Nitrice do VN do vzdialenosti cca 50 m na pravom brehu a kolmo na protiahlý breh smerom na obec Nitrianske Rudno je **CHRO**, vyznačená v teréne tabuľami a bójami. Zákaz lovu v čase letných prázdnin od 1. 7. do 31. 8. príslušného roku v úseku od ústia potoka Bystrica do VN Nitrianske Rudno (začiatok pláže) po požičkovňu športových potrieb (vodných bicyklov) úsek je v teréne vyznačený tabuľami. Zvýšená najmenšia/najväčšia lovná miera v cm: kapor x/70, pstruh potočný 30/x, ostriež x/10, lieň x/45, plotica červenooká x/15, červenica x/15**



3-5480-1-1

VN Nosice, SRZ RADA Žilina




Vodná plocha nádrže (488 ha) od priehradného telesa po sútok starého koryta a kanála Váhu na konci hrádze (Špic)

v obci Orlové, s výnimkou samostatnej vodnej plochy VN Pod Dubovcom. **Zákaz lovu z priehradného telesa vodnej stavby a jej funkčných objektov. Zvýšená najmenšia/najväčšia lovná miera v cm: kapor x/70.**



3-5530-1-1

VN Orava SRZ RADA Žilina

Vodná plocha nádrže (3400 ha) od telesa hrádze po cestný most na štátnej ceste Námestovo - Tvrdošín a po štátnu hranicu s Poľskom, vrátane prítoku Hraničný Kriváň, ktorý predstavuje **chránenú rybiu oblasť CHRO** -  **celoročný zákaz lovu rýb. Bobrovská zátoka a Hraničná zátoka od miest vyznačených tabuľou po prítoky predstavuje CHRO** -  **celoročný zákaz lovu rýb. V lokalite „Za Jelešnou“ je vyznačený zákaz preplavby akéhokoľvek plavidla. Vo vzdialenosti 200 m od hrádzového telesa - nad a pod ním (vyznačené tabuľami) platí  celoročný zákaz rybolovu. Zákaz lovu z priehradného telesa vodnej stavby a jej funkčných objektov. Upozorňujeme, že na niektorých lokalitách rybárskeho revíru platia z dôvodu vyhláseného chráneného vtáčieho územia Horná Orava, v ktorom platí 3. stupeň ochrany niektoré obmedzenia a zákazy. Zaväztať a zanášať rybárske nástrahy a návnady, loviť privlaččou v okruhu 50 metrov od aktuálneho stavu brehovej čiary Vtáčieho ostrova a na lokalite Murgaše, vymedzenej na juhovýchode ústím potoka Chyžník vrátane ústia Čiernej Oravy, až po ústie potoka Kriváň na severozápade. Zakazuje sa budovať a umiestňovať pevné stavby, unimobunky, karavany a prístrešky na VN Orava. **Zvýšená najmenšia/najväčšia lovná miera v cm: kapor x/70.****



3-5700-1-1

VN Ružiná, SRZ RADA Žilina

Vodná plocha nádrže (170 ha) od telesa hrádze po koniec vzdutia na prítokoch pri obci Ružiná. **Na pravom brehu VN v úseku od hrádzového telesa po koniec areálu prevádzkového objektu správcu VN, ktorý predstavuje dĺžku 420 m a na ľavom brehu v úseku do 105 m od hrádzového telesa platí zákaz lovu rýb. Obidve hranice uvedených vzdialeností sú označené tabuľou s nápisom „Zákaz lovu rýb!“. V západnej časti pri obci Divín sa nachádza prírodná rezervácia Príbrežie Ružinej a platí tu zákaz lovu rýb. Zákaz lovu z priehradného telesa vodnej stavby a jej funkčných objektov. **Zvýšená najmenšia/najväčšia lovná miera v cm: kapor x/70.****



3-5850-1-1

VN Teplý Vrch, SRZ RADA Žilina

Vodná plocha nádrže (100 ha) od telesa hrádze po koniec vzdutia na potoku Blh pri obci Teplý Vrch. **Zákaz lovu rýb na pláži pri RS Drieňok od 16. 6. do 30. 9.** V **CHRO** Hikóriový porast je zakázané: a) vjazd a státie s motor. vozidlom, motor. trojkolkou a štvorkolkou, b) táboriť, stanovať, klásť oheň mimo uzavretých stavieb, c) rozširovať nepôvodné druhy rastlín a živočíchov, d) zbierať rastliny vrátane ich plodov. Loviaci je priamo zodpovedný za poriadok v okruhu 10 m okolo svojho loviska. **Zákaz lovu z priehradného telesa vodnej stavby a jej funkčných objektov. Zvýšená najmenšia/najväčšia lovná miera v cm: kapor x/70.**



3-6010-1-1

VN Žilina, SRZ RADA Žilina

Vodná plocha nádrže (255 ha) od priehradného telesa v Žiline po hranicu **CHRO** na pravom brehu (50 m pod nájupstným objektom biokoridoru) a po koniec vzdutia na rieke Váh na ľavom brehu. **Na brehoch vodnej nádrže je zakázané umiestňovať pevné stavby, unimobunky, karavany a prístrešky na pozemkoch majiteľa a správcu VN Žilina - Vodohospodárskej výstavby š. p. Bratislava. Zákaz lovu z priehradného telesa vodnej stavby a jej funkčných objektov.**



3-6050-1-1

VVN Tvrdošín, MO Trstená

Vodná plocha vyrovnávacej nádrže (91 ha) pri obci Tvrdošín od telesa hrádze po priehradné teleso vodnej nádrže Orava. **Vo vzdialenosti 100 m od hrádzového telesa - nad a pod ním (vyznačenej tabuľami) platí celoročný zákaz rybolovu. Zákaz športovej a rekreačnej plavby v nádrži. Zvýšená najmenšia/najväčšia lovná miera v cm: kapor 45/x.**




3-6060-1-1

Východný Turiec č. 1, MO Tornaľa

Čiastkové povodie rieky Východný Turiec od ústia do rieky Turiec po ústie potoka Priehybina, vrátane prítokov Drieňovský, Blatný, Rakýš.

Na vodných nádržiach a vodných tokoch v správe SVP, š. p. Banská Štiavnica platí zákaz lovu rýb z priehradného telesa vodnej stavby a jej funkčných objektov, vo vzdialenosti tabuľou vyznačenej od priečnej vodnej stavby (ako napr.: hať, malá vodná elektrárňa, elektrárňa, plavebná komora,...) nad a pod ňou. Ďalej platí zákaz vjazdu motorovými vozidlami na korunu hrádze a na pätu hrádze v zmysle § 55 ods. 1 zákona č. 364/2004 Z. z. o vodách a zákaz parkovania motorových vozidiel na ochranných hrádzach a v ochrannom pásme, mimo miest na to určených.



**ZOZNAM A POPIS
ZVÄZOVÝCH KAPROVÝCH
RYBÁRSKYCH REVÍROV**
pre držiteľov
Zvláštnych povolení.



**VÝCHODOSLOVENSKÁ
OBLASŤ**



4-0071-1-1

Berecký prírodný kanál, MO Kráľovský Chlmec


Čiastkové povodie Bereckého prírodného kanála od jeho ústia do Karcse po ústie melioračného kanála Malý Kamenec - hraničná voda.

Na základe monitoringu zdravotného stavu voľne žijúcich rýb v povodí rieky Bodrog, bol v svalovine boleňa dravého zaznamenaný zvýšený obsah zdraviu škodlivých chemických látok. Tento druh ryby preto odporúčame nekonzumovať.



4-0140-1-1




Bodrog č. 1a, MO Streda nad Bodrogom

Čiastkové povodie rieky Bodrog od štátnej hranice SR - Maďarsko (rkm 0,0) po sútok Bodrogu s Roňavou (rkm 1,1), časť odstaveného ramena Bodrogu pri obci Klin nad Bodrogom „Patova“ a  čiastkové povodie Bereckého prírodného kanála od štátnej hranice SR - MR pri obci Streda nad Bodrogom po ústie odpadového kanála Malý Kamenec - hraničná voda. Lov na ryбку a prívlač povolený od 15. 3. do 31. 5. na základe Rozhodnutia MŽP SR č. 62715/2019-4.1.1.



4-0141-1-1

Bodrog č. 1b, MO Streda nad Bodrogom

Čiastkové povodie rieky Bodrog od sútoku Bodrogu s Roňavou (rkm 1,1) po ústie Ondavy a Latorice a odstavené ramená pri obci Somotor - Vecs,  odstavené rameno v obci Streda nad Bodrogom - „Malogya“,  odstavené rameno pri obci Klin nad Bodrogom a  odstavené rameno v obci Zemplín - „Malý Bodrog“. **Na základe pozitívnych nálezov PCB a ortuti v svalovine rýb, sa z dôvodu ochrany zdravia zakazuje konzumácia boleňa dravého a sumca veľkého.**



4-0160-1-1

Bodva č. 2, MO Moldava nad Bodvou

Čiastkové povodie rieky Bodva od cestného mosta v obci Hatiny po ústie potoka Teplica v obci Jasov.



4-0200-1-1

Brusník, MO Spišská Nová Ves

Potok Brusník od ústia pod Spišskou Novou Vsou po pramene.

**4-0260-1-1****Cirocha č. 1a, MO Snina**

Čiastkové povodie rieky Cirocha od ústia nad mestom Humenné po štvrtý splav (odberné miesto vody pre závod Vihorlat) v meste Snina. **Na tomto revíri je na základe §14 ods. 3 vyhlášky č. 381/2018 dočasne obmedzené privlastňovanie lipňa tymiánového!**

**4-0330-1-1****Čierna voda, MsO Michalovce**

Čiastkové povodie rieky Čierna voda od ústia pri obci Stretávka po výpustné zariadenie VN Zemplínska Šírava. **Zvýšená najmenšia/najväčšia lovná miera v cm: kapor 45/70, zubáč x/65.**

**4-0440-1-1****Duša, MsO Michalovce**

Potok Duša od ústia pri obci Veľké Raškovce po pramene. **Zvýšená najmenšia/najväčšia lovná miera v cm: kapor 45/70, zubáč x/70.**


**4-0550-1-1****Hnilec č. 1, MO Gelnica**

Čiastkové povodie rieky Hnilec od cestného mosta pri obci Jaklovce po cestný most pri Huti Matilda pri obci Prakovce. **Zvýšená najmenšia/najväčšia lovná miera v cm: pstruh potočný 30/x.**

**4-0630-1-1****Hornád č. 1a, MsO Košice**

Čiastkové povodie rieky Hornád od štátnej hranice SR - Maďarsko pri obci Milhost (Tornyosnemeti) po obec Trstené pri Hornáde v rkm 107,955 až 118,4 - hraničná voda. Lov na ryбку a prívlač povolený od 15. 3. do 31. 5. na základe Rozhodnutia MŽP SR č. 62715/2019-4.1.1. **Zvýšená najmenšia/najväčšia lovná miera v cm: pstruh potočný 30/x, lípeň 35/x.**

**4-0631-1-1****Hornád č.1b, MsO Košice**

Čiastkové povodie rieky Hornád od obce Trstené pri Hornáde (rkm 118,4) po Kysacký cestný most a potok Ždanský od ústia po pramene a  odstavené ramená v povodí revíru. **Zvýšená najmenšia/najväčšia lovná miera v cm: pstruh potočný 30/x, lípeň 35/x.**

**4-0650-1-1
Hornád č. 3, MO Krompachy**

Čiastkové povodie rieky Hornád od železničného mosta Margecany (smerom na Klúknavu) po cestný most v obci Kolinovce.

**4-0660-1-1
Hornád č. 4, MO Spišská Nová Ves**

Čiastkové povodie rieky Hornád od cestného mosta v obci Kolinovce po železničný most pod Spišskou Novou Vsou.

**4-0750-1-1
Ida č. 1, MO Moldava nad Bodvou**

Čiastkové povodie rieky Ida od ústia do Bodvy po cestný most pri kaštieli v obci Veľká Ida.

**4-1120-1-1
Laborec č. 1, MO Veľké Kapušany**

Čiastkové povodie rieky Laborec od ústia do Latorice po ústie rieky Uh pri obci Drahňov a odstavené rameno Szűgoly. **Lov rýb zakázaný od 1. 12. do 28. 2. približne 1000 m nad sútokom Laborca s Latoricou od veľkej zákruty meandra na 300 m úseku - zimovisko rýb!**

**4-1121-1-1
OR Drahňovský les, MO Veľké Kapušany**

Vodná plocha odstaveného ramena (8 ha) rieky Laborec medzi obcou Vojany a Veľké Raškovce.


**4-1122-1-1
OR Lykotex MO, Veľké Kapušany**

Vodná plocha odstaveného ramena (5 ha) rieky Laborec pri obci Vojany.

**4-1130-1-1
Laborec č. 2, MsO Michalovce**

Čiastkové povodie rieky Laborec od ústia rieky Uh pri obci Drahňov po cestný most so stavidlom v obci Strážske - Krivošťany. **Zvýšená najmenšia/najväčšia lovná miera v cm: kapor 45/70, zubáč x/70.**

**4-1140-1-1****Laborec č. 3, MsO Humenné**

Čiastkové povodie rieky Laborec od cestného mosta so stavidlom v obci Strážske - Krivošťany po cestný most v obci Hrabovec nad Laborcom. **Úsek rieky od starého cestného mosta pri Sídlišku III. v Humennom po hať je chovný úsek revíru,**  **celoročný zákaz lovu rýb na tomto úseku!**
Zvýšená najmenšia/najväčšia lovná miera v cm: kapor x/70, mrena x/60.


**4-1150-1-1****Laborec č. 4, MO Medzilaborce**

Čiastkové povodie rieky Laborec od cestného mosta v obci Hrabovec nad Laborcom po ústie potoka Vydraňka v meste Medzilaborce.


**4-1180-1-1****Latorica č. 1, MO Trebišov**

Čiastkové povodie rieky Latorica od ústia Ondavy po ústie rieky Laborec. **Zvýšená najmenšia/najväčšia lovná miera v cm: kapor x/65, zubáč 55/75, lieň 40/x, štika x/90.**

**4-1190-1-1****Latorica č. 2, MO Kráľovský Chlmec**

Čiastkové povodie rieky Latorica od ústia rieky Laborec po osadu Vilhaň a  odstavené ramená v povodí revíru.

**4-1200-1-1****Latorica č. 3, MO Veľké Kapušany**

Čiastkové povodie rieky Latorica od osady Vilhaň po 23 rkm hrádze Latorice (Csonka) a  odstavené ramená Karacsonyka, Hojgoš, Szakadék, Tehenszoros, Kisórvény, Várszög a Csonka.


**4-1201-1-1****OR Berkeš, MO Veľké Kapušany**

Vodná plocha odstaveného ramena (2,5 ha) rieky Latorica v k. ú. mesta Veľké Kapušany.

**4-1204-1-1****OR Papokmulató, MO Veľké Kapušany**

Vodná plocha odstaveného ramena (7 ha) rieky Latorica v k. ú. mesta Veľké Kapušany.

**4-1210-1-1****Latorica č. 4, MO Čierna nad Tisou**

Čiastkové povodie rieky Latorica od hrádze (23 rkm) po štátnu hranicu SR - Ukrajina a  odstavené ramená v povodí revíru.

**4-1220-1-1****Levočský potok č. 1, MO Spišská Nová Ves**

Levočský potok od ústia v obci Markušovce po cestný most v osade Levočské Lúky.

**4-1230-1-1****Levočský potok č. 2, MO Levoča**

Levočský potok od cestného mosta v osade Levočské Lúky po cestný most pri Lidli v Levoči.

**4-1500-1-1****Myslavský potok, MsO Košice**

Myslavský potok od ústia po pramene.

**4-1560-1-1****Okna č. 1a, MsO Michalovce**

Potok Okna od ústia pri obci Senné po obec Nižná Rybnica a potok Olšínsky, záchytný kanál Okny až po ústie s Uhom, Bežovský, Jenkovský kanál a Záhradný kanál. **Zvýšená najmenšia/najväčšia lovná miera v cm: kapor 45/70, zubáč x/70.**

**4-1580-1-1****Olka č. 1, MO Vranov nad Topľou**

Čiastkové povodie rieky Olka od ústia do Ondavy pri obci Žalobín po ústie potoka Sitnička pri obci Nižná Sitnica a potoky Sitnička a Ondalik od ústia po pramene.

**4-1610-1-1****Oľšava č. 1, MsO Košice**

Čiastkové povodie rieky Oľšava od ústia do Hornádu pri obci Ždaňa po ústie potoka Svinica pri obci Svinica.

**4-1650-1-1****Ondava č. 1, MO Trebišov**

Čiastkové povodie rieky Ondava od ústia do Latorice po ústie rieky Topľa. **Zvýšená najmenšia/najväčšia lovná miera v cm: kapor x/65, zubáč 55/75, lieň 40/x, štika x/90.**

**4-1660-1-1****Ondava č. 2a, MO Vranov nad Topľou**

Čiastkové povodie rieky Ondava od ústia Tople po vyústenie čističky odpadových vôd v obci Kladzany a od kamennej hrádze za poľnohospodárskym družstvom za obcou Hencovce po ústie Olky.

**4-1661-1-4****Ondava č. 2b CHAP, MO Vranov nad Topľou**

Čiastkové povodie rieky Ondava od vyústenia čističky odpadových vôd v obci Kladzany po kamennú hrádzu za poľnohospodárskym družstvom za obcou Hencovce.

**4-1680-1-1****Ondava č. 4, MO Stropkov**

Čiastkové povodie rieky Ondava od cestného mosta v obci Lomné po cestný most medzi obcami Duplín a Stročín a potoky Brusnička, Vojtovec a Chotčianka od ústia po pramene.

**4-1690-1-1****Ondava č. 5, MO Svidník**

Čiastkové povodie rieky Ondava od cestného mosta medzi obcami Duplín a Stročín po most medzi obcami Nižný Mirošov a Dubová.

**4-1710-1-1****Ondavka č. 1, MO Vranov nad Topľou**

Čiastkové povodie rieky Ondavka od ústia do Ondavy pri obci Kladzany po cestný most v strede obce Hudcovce.

**4-1880-1-1****Pčolinka č. 1, MO Snina**

Potok Pčolinka od ústia v meste Snina po ústie potoka Pichonka.

**4-1951-2-1****Poprad č. 2b H, MO Orlov**

Čiastkové povodie rieky Poprad od ústia Chotárneho potoka pod obcou Ruská Voľa nad Popradom po cestný most v obci Plaveč.

**4-2060-1-1****Radomka, MO Giraltovice**

Potok Radomka od ústia po pramene a potoky Brezovský,

Potúček, Fijašský, Valkovský a Hradisko od ústia po pramene. **Zvýšená najmenšia/najväčšia lovná miera v cm: kapor 45/x, zubáč 65/x, štika 70/x.**



4-2120-1-1

Roňava č. 1, MO Trebišov

Čiastkové povodie rieky Roňava od štátnej hranice SR - Maďarsko po ústie Kuzmického potoka pri obci Kuzmice.



4-2130-1-1

Roňava č. 2, MO Trebišov

Čiastkové povodie rieky Roňava od ústia Kuzmického potoka pri obci Kuzmice po pramene.



4-2240-1-1

Sekčov č. 1, MsO Prešov

Potok Sekčov od ústia do Torysy pri Prešove po cestný most v obci Demjata. **Zvýšená najmenšia/najväčšia lovná miera v cm: kapor 45/65.**



4-2270-2-4

Slaná č. 2a  CHAP, MsO Rožňava

Čiastkové povodie rieky Slaná od cestného mosta v obci Bretka po cestný most v Gombaseku smer Silica.



4-2380-1-1

Sobranecký potok č. 1, MsO Michalovce

Sobranecký potok od ústia po mesto Sobrance. **Zvýšená najmenšia/najväčšia lovná miera v cm: kapor 45/70, zubáč x/70.**



4-2390-1-1

Sobranecký potok č. 2, MsO Michalovce

Sobranecký potok od mesta Sobrance po pramene. **Zvýšená najmenšia/najväčšia lovná miera v cm: kapor 45/70, zubáč x/70.**



4-2400-1-1

Sokolánský potok, MsO Košice

Sokolánský potok od ústia pri obci Milhošť po pramene.


**4-2401-1-1****Somotorský kanál, MO Kráľovský Chlmec**

Čiastkové povodia Somotorského kanála od jeho vyústenia z Karcse po cestný most na štátnej ceste č. 553 v obci Somotor ako aj ostatné melioračné kanály ústiace do Karcse.

**4-2680-1-1****Štrkovisko Kechnec, MsO Košice**

Vodná plocha štrkoviska (250 ha) pri obci Kechnec. Lov rýb povolený celoročne s dodržaním individuálnej doby ochrany. **Zvýšená najmenšia/najväčšia lovná miera v cm: kapor 45/70, amur 70/x.**

**4-2800-1-1****Tisa, MO Čierna nad Tisou**

Čiastkové povodie rieky Tisa od štátnej hranice SR - Maďarsko po štátne hranice SR - Ukrajina a  odstavené ramená v povodí revíru. Hlavný tok rieky Tisa v danom úseku - hraničná voda, v tomto úseku je lov na rybnú a prívlač povolený od 1.5.3. do 31.5. na základe Rozhodnutia MŽP SR č. 62715/2019-4.1.1

**4-2810-1-1****Topľa č. 1, MO Trebišov**

Čiastkové povodie rieky Topľa od ústia do Ondavy po betónovú priehradu pri obci Sečovská Polianka. **Zvýšená najmenšia/najväčšia lovná miera v cm: kapor x/65, zubáč 55/75, lieň 40/x, štika x/90.**

**4-2820-1-1****Topľa č. 2, MO Vranov nad Topľou**

Čiastkové povodie rieky Topľa od betónovej priehrady pri obci Sečovská Polianka po cestný most v obci Vyšný Žipov a potok Čičava od ústia po pramene.

**4-2830-1-1****Topľa č. 3, MO Hanušovce nad Topľou**

Čiastkové povodie rieky Topľa od cestného mosta v obci Vyšný Žipov po starý mlyn Tarbaj pri obci Mičakovce.

**4-2840-1-1****Topľa č. 4, MO Giraltovce**

Čiastkové povodie rieky Topľa od starého mlyna Tarbaj pri obci

Mičakovce po ústie potoka Uhlisko pri obci Dubinné. **Zvýšená najmenšia/najväčšia lovná miera v cm: kapor 45/x, zubáč 65/x, štika 70/x.**



4-2850-1-1

Topľa č. 5a, MO Bardejov

Čiastkové povodie rieky Topľa od ústia potoka Uhlisko pri obci Dubinné po cestný most smerom na Bardejovské kúpele.



4-2851-1-1

Topľa č. 5b, MO Bardejov

Čiastkové povodie rieky Topľa od cestného mosta smerom na Bardejovské kúpele po Mokrolužský cestný most v meste Bardejov.



4-2890-1-1

Torysa č. 1, MsO Košice

Čiastkové povodie rieky Torysa od ústia do Hornádu pri obci Nižná Hutka po ústie potoka Balky pri obci Seniakovce a odstavené ramená v povodí revíru.



4-2900-1-1

Torysa č. 2, MsO Prešov

Čiastkové povodie rieky Torysa od ústia potoka Balky pri obci Seniakovce po vzdúvaciu hať MVE a od cestného mosta Bajkalská po ústie Veľkého potoka nad mestom Veľký Šariš. **V úseku od vzdúpacej hate MVE po cestný most Bajkalská v Prešove predstavuje úsek CHAP. Zvýšená najmenšia/najväčšia lovná miera v cm: kapor 45/65.**



4-2910-1-4

Torysa č. 2a CHAP, MsO Prešov

Čiastkové povodie rieky Torysa od vzdúpacej hate MVE po cestný most Bajkalská v Prešove.



4-2910-1-1

Torysa č. 3, MO Sabinov

Čiastkové povodie rieky Torysa od ústia Veľkého potoka nad mestom Veľký Šariš po cestný most v meste Sabinov.



4-2970-1-1

Trnávka č. 1, MO Trebišov

Čiastkové povodie rieky Trnávka od ústia do Ondavy po cestný

most v obci Vojčice. **Zvýšená najmenšia/najväčšia lovná miera v cm: kapor x/65, zubáč 55/75, lieň 40/x, štika x/90.**



4-2980-1-1

Trnávka č. 2, MO Sečovce

Čiastkové povodie rieky Trnávka od cestného mosta v obci Vojčice po pramene, Bačkovský potok od ústia po pramene a Manov kanál.



4-2990-1-1


Turňa č. 1, MO Moldava nad Bodvou

Čiastkové povodie rieky Turňa od ústia do Bodvy pri obci Hostovce po ústie potoka Vápený pri obci Jablonov nad Turňou.



4-3050-1-1

Uh č. 1, MO Velké Kapušany

Čiastkové povodie rieky Uh od ústia do Laborca pri obci Drahňov po cestný most pri obci Pavlovce nad Uhom a  odstavené rameno Fokgödri pri osade Krišovská Liesková.



4-3060-1-1

Uh č. 2, MO Velké Kapušany

Čiastkové povodie rieky Uh od cestného mosta pri obci Pavlovce nad Uhom po štátnu hranicu SR - Ukrajina.



4-3880-1-1

Karcsa, MO Kráľovský Chlmec

Vodná plocha odstaveného ramena (25 ha) pri obci Veľký Kamenec a Strážne. Revír je hraničná voda. Lov na ryбку a prívlač povolený od 15. 3. do 31. 5. na základe rozhodnutia MŽP SR č. 62715/2019-4.1.1.



4-4090-1-1

Vrbovský potok, MO Kežmarok

Vrbovský potok od ústia po pramene, mimo VN Vrbov č. 1, 2, 3, VN Žakovce a VN Kežmarok. **Zvýšená najmenšia/najväčšia lovná miera v cm: kapor 50/70, zubáč 70/x, lieň 50/x, štika 80/100.**



4-4110-1-1

VVN Domaša, MO Vranov nad Topľou

Vodná plocha vyrovnávacej nádrže Domaša (54 ha) a Ondava

po priehradné teleso vodnej nádrže Domaša. **Najmenšia/najväčšia lovná miera v cm: kapor $x/70$, boleň $50/x$.**



4-4120-1-1
VVN Ružín, MsO Košice

Vodná plocha vyrovnávacej vodnej nádrže (65 ha) nad obcou Malá Lodina po priehradné teleso VN Ružín.



4-4140-1-1
Výpustný kanál VN Zemplínska Šírava, MsO Michalovce

Výpustný kanál od sútoku s riekou Laborec po teleso hrádze VN Zemplínska Šírava pri obci Zalužice. **V úseku 200 m od telesa hrádze smerom dole prúdom je zimovisko a neresisko rýb v období od 1. 2. do 15. 6., zákaz lovu rýb! Mimo tohto obdobia je zákaz lovu rýb 50 m od telesa hrádze. Tento zákaz je vyznačený tabuľou a farebne na telese hrádze. Zvýšená najmenšia/najväčšia lovná miera v cm: kapor $45/70$, zubáč $70/x$, boleň $70/x$.**



4-3330-1-1
VN Domaša, SRZ RADA Žilina

Vodná plocha nádrže (1422 ha) od telesa hrádze po cestný most pri obci Lomné a potoky Suchý, Hrabovecký od ústia po pramene. **Na vyznačenom úseku od obce Turany nad Ondavou po cestný most pri obci Lomné je chránená rybárska oblasť. Zákaz lovu rýb z telesa hrádze a 100 m od telesa hrádze - zákaz je vyznačený tabuľami. Na vyznačenom úseku v rekreačnej oblasti Valkov je dočasne obmedzený výkon rybárskeho práva. Úsek je vyznačený tabuľami s textom: Zákaz lovu rýb z pláže od 1. 7. do 1. 9. v čase od 8:00 hod. do 20:00 hod.**



4-3750-1-1
VN Ružín, SRZ RADA Žilina

Vodná plocha nádrže (390 ha) od priehradného telesa po železničný most Margecany smerom na Kľuknavu. **Zákaz lovu rýb z priehradného telesa vodnej stavby a jej funkčných objektov. S ohľadom na bezpečnosť osôb pohybujúcich sa po vodnej hladine rybárskych revírov odporúčame loviacim, aby pri love rýb umiestňovali vlasce a šnúry pod vodnú hladinu. Zvýšená najmenšia/najväčšia lovná miera v cm: kapor $x/70$, štika $x/90$.**

**4-4030-1-4****VN Zemplínska Širava, CHAP, SRZ RADA Žilina**

„Vodná plocha nádrže (3290 ha) od priehradného telesa po napájací kanál pri obci Petrovce nad Laborcom a po cestný most v obci Lúčky. **Zákaz lovu rýb z priehradného telesa vodnej stavby a jej funkčných objektov. V časti VN od spevnenej hrádze pod bývalými sádkami medzi Klokočovom a Kusínom, južným smerom po katastrálnej hranici obce Kusín a Hnojné cez vodnú plochu k dnovému výpustu do Čiernej vody je vyčlenených 600 ha vodnej plochy ako chránený areál (štvrtý stupeň územnej ochrany) v tejto lokalite platí zákaz lovu rýb.** V ostatnej časti revíru platí tretí stupeň územnej ochrany. Na tomto rybárskom revíri platí režim “chyť a pust’”, to znamená, že **rybár je povinný ulovenú rybu pustiť späť do vody! POZOR: Zvýšený obsah PCB látok!**



**ZOZNAM A POPIS
MIESTNYCH KAPROVÝCH
RYBÁRSKYCH REVÍROV**
pre držiteľov
Zvláštnych povolení.



**BRATISLAVSKÁ
OBLASŤ**

**1-0010-1-1****Bobrie jazero, MO Gajary**

Vodná plocha dvoch jazier - Horné Bobrie jazero (2 ha) v obci Gajary a Dolné Bobrie jazero (2,5ha) v obci Gajary.

**1-0060-1-1****Dolná Rudávka, MsO Záhorie**

Vodný tok Dolnej Rudávky od vyústenia z Hornej Rudávky po zaústenie do Balatónu. **Zvýšená najmenšia/najväčšia lovná miera v cm: kapor 45/x, zubáč 60/x, sumec 90/x, mrena 50/x, boleň 50/x, ostriež x/10, lieň x/40, úhor 60/x.**

**1-0070-1-1****Dunaj č. 3 - OR Biskupické, MsO Bratislava 2**

Vodná plocha odstaveného ramena (30 ha) od spaľovne po výpustný objekt do ľavostranného priesakového kanála vodného diela Gabčíkovo. **Zvýšená najmenšia/najväčšia lovná miera v cm: kapor x/70.**

**1-0080-1-1****Dunaj č. 3 - MR Malý Zemník , MsO Bratislava 5**

Vodná plocha mŕtveho ramena (0,5 ha) na pravej strane zdrže medzi MR Veľký Zemník a Rusoveckou sústavou ramien. Revír nie je hraničná voda. **Zvýšená najmenšia/najväčšia lovná miera v cm: kapor 45/x, zubáč 60/x, sumec 80/x, lieň 35/x, štika 65/x.**

**1-0090-1-1****Dunaj č. 4 - SR Ovsíšte , MsO Bratislava 5**

Vodná plocha slepého ramena (0,22 ha) na pravej strane Dunaja v mestskej časti Bratislava - Petržalka medzi Prístavným mostom a Ekonomickou univerzitou. . Revír nie je hraničná voda. **Zvýšená najmenšia/najväčšia lovná miera v cm: kapor 45/70, zubáč 60/x, sumec 90/x, boleň 50/x, ostriež x/10, lieň 35/x, štika 65/x.**

**1-0110-1-1****Dunaj č. 3 - MR Veľký Zemník , MsO Bratislava 5**

Vodná plocha mŕtveho ramena (48,35 ha) na pravej strane zdrže medzi MR Veľký Zemník a Rusoveckou sústavou ramien. Lov rýb povolený v časti od Dunaja na ľavej strane a šírke 90m. Revír nie je hraničná voda. **Zvýšená najmenšia/najväčšia lovná miera v cm: kapor 45/x, zubáč 60/x, sumec 80/x, lieň 35/x, štika 65/x**

**1-0120-1-1****Dunaj č. 4 - SR Zuzana, MsO Bratislava 5**

Vodná plocha slepého ramena a sústava ramien na pravej strane Dunaja (13,94 ha) od ústia do Dunaja po koniec ramien v mestskej časti Bratislava-Petržalka. Revír nie je hraničná voda. **Zvýšená najmenšia/najväčšia lovná miera v cm: kapor 45/70, zubáč 60/x, sumec 90/x, boleň 50/x, ostriež x/10, lieň 35/x, štika 65/x.**

**1-0150-1-1****Feld, MsO Záhorie**

Vodná plocha slepého ramena (0,95 ha) Maliny pri obci Jakubov. **Zvýšená najmenšia/najväčšia lovná miera v cm: kapor 45/x, zubáč 60/x, sumec 90/x, mrena 50/x, boleň 50/x, ostriež x/10, lieň x/40, úhor 60/x.**

**1-0170-1-1****Horná Rudávka, MsO Záhorie**

Vodný tok Rudávky (2,3km) od vyústenia z VN Centnúz po zaústenie do Dolnej Rudávky. **Zvýšená najmenšia/najväčšia lovná miera v cm: kapor 45/x, zubáč 60/x, sumec 90/x, mrena 50/x, boleň 50/x, ostriež x/10, lieň x/40, úhor 60/x.**

**1-0181-1-1****Ílovisko Konopiská, MO Rohožník**

Vodná plocha íloviska (10 ha) pri obci Rohožník. **Zvýšená najmenšia/najväčšia lovná miera v cm: kapor 45/69.**

**1-0210-1-1****Balatón, MsO Záhorie**

Vodný tok Balatónu (0,25 ha) od vyústenia z Dolnej Rudávky po vtok do rieky Moravy. **Zvýšená najmenšia/najväčšia lovná miera v cm: kapor 45/x, zubáč 60/x, sumec 90/x, mrena 50/x, boleň 50/x, ostriež x/10, lieň x/40, úhor 60/x.**

**1-0220-1-1****Jazero Čierny Feld, MsO Záhorie**

Vodná plocha jazera (0,5 ha) pri VN Centnúz. **Zvýšená najmenšia/najväčšia lovná miera v cm: kapor 45/x, zubáč 60/x, sumec 90/x, mrena 50/x, boleň 50/x, ostriež x/10, lieň x/40, úhor 60/x.**

**1-0230-1-1****SR Oblož, MsO Záhorie**

Vodná plocha slepého ramena (0,5 ha) pri obci Záhorská Ves. **Zvýšená najmenšia/najväčšia lovná miera v cm: kapor 45/x, zubáč 60/x, sumec 90/x, mrena 50/x, boleň 50/x, ostriež x/10, lieň x/40, úhor 60/x.**

**1-0240-1-1****Prepadlina Osmička, MO Záhorie**

Vodná plocha prepadliny (1 ha) pri obci Plavecký Štvrtok. **Zvýšená najmenšia/najväčšia lovná miera v cm: kapor 45/x, zubáč 60/x, sumec 90/x, mrena 50/x, boleň 50/x, ostriež x/10, lieň x/40, úhor 60/x.**

**1-0250-1-1****Prukse, MsO Záhorie**

Vodný tok Prukse (2,5 ha) na Záhorskom kanáli č. 2. **V severnej časti v úseku vyznačenom tabuľami je zimovisko rýb - zákaz lovu od 15. 11. do 31. 3. Zvýšená najmenšia/najväčšia lovná miera v cm: kapor 45/x, zubáč 60/x, sumec 90/x, mrena 50/x, boleň 50/x, ostriež x/10, lieň x/40, úhor 60/x.**

**1-0270-1-1****VN Železná studnička č. 2, Mso Bratislava 1**

Bočná vodná nádrž (1,3 ha) v bratislavskom lesoparku Železná Studnička.

**1-0280-1-1****VN Železná studnička č. 3, MsO Bratislava**

Bočná vodná nádrž (0,5 ha) v bratislavskom lesoparku Železná Studnička.

**1-0330-1-4****Lábske jazero, CHAP, MsO Záhorie**

Vodná plocha prírodného prietochného jazera (5 ha) pri obci Láb.

**1-0360-1-1****Štrkovisko Malé Axi, MsO Záhorie**

Vodná plocha štrkoviska (2,5 ha) pri obci Vysoká pri Morave. Lov rýb povolený celoročne s dodržaním individuálnej doby ochrany. **Zvýšená najmenšia/najväčšia lovná miera v cm: kapor 45/x, zubáč 60/x, sumec 90/x, mrena 50/x, boleň 50/x, ostriež x/10, lieň x/40, úhor 60/x.**

**1-0440-1-1****MR Stará Morava, MO Veľké a Malé Leváre**

Vodná plocha mŕtveho ramena (21,16 ha) rieky Moravy v rkm. 57,8 - 58,5 v inundačnom území rieky Moravy. **Zvýšená najmenšia/najväčšia lovná miera v cm: kapor x/70, lieň 40/x, úhor 60/x.**

**1-0460-1-1****MR Panská Morava, MO Veľké a Malé Leváre**

Vodná plocha mŕtveho ramena (36,72 ha) v inundačnom území rieky Moravy v rkm. 53,5 - 54,5 od ochrannej hrádze 300 m. **Zvýšená najmenšia/najväčšia lovná miera v cm: kapor x/70, lieň 40/x, úhor 60/x.**

**1-0470-1-1****Pieskovňa Plavecký Štvrtok, MsO Záhorie**

Vodná plocha pieskovne (12 ha) pri obci Plavecký Štvrtok. Lov rýb povolený celoročne s dodržaním individuálnej doby ochrany. **Zvýšená najmenšia/najväčšia lovná miera v cm: kapor 45/x, zubáč 60/x, sumec 90/x, mrena 50/x, boleň 50/x, ostriež x/10, lieň x/40, úhor 60/x.**

**1-0480-1-1****Požiarna nádrž, MO Gajary**

Vodná plocha bočnej vodnej nádrže (1,9 ha) v obci Gajary.

**1-0500-1-1****Rašelinisko Rohožník č. 2 Kosek, MO Rohožník**

Vodná plocha po ťažbe rašeliny (5,5 ha) pri obci Rohožník. Lov rýb povolený celoročne s dodržaním individuálnej doby ochrany.

**1-0510-1-4****Rašelinisko Rohožník č. 3 - Starý chovný, CHAP, MO Rohožník**

Vodná plocha po ťažbe rašeliny (0,5 ha) v obci Rohožník. Lov rýb povolený celoročne.

**1-0520-1-4****Rašelinisko Rohožník č. 4 Kúpalisko, CHAP, MO Rohožník**

Vodná plocha po ťažbe rašeliny (4 ha) pri obci Rohožník. Lov rýb povolený celoročne s dodržaním individuálnej doby ochrany.

**1-0530-1-1****Rašelinisko Rohožník č. 5 Triangel, MO Rohožník**

Vodná plocha po ťažbe rašeliny (4 ha) pri obci Rohožník. Lov rýb povolený celoročne s dodržaním individuálnej doby ochrany.

**1-0540-1-1****Rašelinisko Rohožník č. 6 Malý chovný, MO Rohožník**

Vodná plocha po ťažbe rašeliny (0,128 ha) pri obci Rohožník. Lov rýb povolený celoročne s dodržaním individuálnej doby ochrany.

**1-0550-1-1****Rašelinisko Rohožník č. 7 Chmelík, MO Rohožník**

Vodná plocha po ťažbe rašeliny (0,5 ha) pri obci Rohožník. Lov rýb povolený celoročne s dodržaním individuálnej doby ochrany.

**1-0570-1-1****Rašelinisko Záhorská ves, MsO Záhorie**

Vodná plocha rašeliniska (1ha) pri obci Záhorská Ves. Lov rýb povolený celoročne s dodržaním individuálnej doby ochrany.

Časti revíru na oboch koncoch rozšírenej vodnej plochy v úsekoch vyznačených tabuľami predstavujú zimovisko rýb - zákaz lovu rýb od 15. 11. do 31. 3 a časť revíru na západnej strane v úseku vyznačenom tabuľami predstavuje neresisko rýb - zákaz lovu rýb od 1. 2. do 30. 5. Zvýšená najmenšia/najväčšia lovná miera v cm: kapor 45/x, zubáč 60/x, sumec 90/x, mrena 50/x, boleň 50/x, ostriž x/10, lieň x/40, úhor 60/x.

**1-0590-1-1****MR Raudazi, MO Veľké a Malé Leváre**

Vodná plocha mŕtveho ramena (9,03 ha) v inundačnom území rieky Moravy 52,3 - 53 tesne pod ochrannou hrádzou. **Zvýšená najmenšia/najväčšia lovná miera v cm: kapor x/70, lieň 40/x, úhor 60/x.**

**1-0810-1-1****Slnčné jazerá v Senci, MsO Senec**

Vodná plocha jazera (102 ha) pri meste Senec. V mesiacoch júl a august platí všeobecný zákaz lovu rýb od 8:00 do 20:00 hod. v úsekoch Slnčné jazerá - Juh od vstupnej brány č. 1 zo Štúrovej

ulice po Lobster s.r.o., Slnéčné jazera - Sever od reštaurácie Zlatý kapor po hotel Senec - Relax, na uvedených úsekoch je lov z lodiek povolený min. 50 m od brehu. **Zvýšená najmenšia/najväčšia lovná miera v cm: kapor x/70.**



1-0840-1-1

Strieborné jazera Senec, MsO Senec

Vodná plocha jazier (9 ha) pri meste Senec. **Zvýšená najmenšia/najväčšia lovná miera v cm: kapor x/70.**



1-0860-1-1

Špek, MO Gajary

Vodná plocha odstaveného ramena (7,6 ha) pri obci Gajary.



1-0861-1-1

Kruh, MO Gajary

Vodná plocha mŕtveho ramena(2,5km) pri obci Gajary.



1-0862-1-1

Junkov Dolec, MO Gajary

Vodná plocha slepého ramena (1ha) pri obci Gajary.



1-0863-1-1

Habán, MO Gajary

Vodná plocha jazera (0,3) pri obci Gajary.



1-0864-1-1

Strža, MO Gajary

Vodná plocha jazera pri obci Gajary.



1-0865-1-1

Štelc a Výkopa, MO Gajary

Vodná plocha odstaveného ramena(1,5ha) pri obci Gajary.



1-0870-1-1

Štrkovisko Bernolákovo, MsO Senec

Vodná plocha štrkoviska (8 ha) pri obci Bernolákovo. Lov rýb povolený celoročne s dodržaním individuálnej doby ochrany. **Zvýšená najmenšia/najväčšia lovná miera v cm: kapor x/80.**



1-0880-1-1

Štrkovisko Dolná Tehelňa Pezinok, MsO Pezinok

Vodná plocha štrkoviska (4 ha) pri meste Pezinok. Lov rýb

povolený celoročne s dodržaním individuálnej doby ochrany. **Zvýšená najmenšia/najväčšia lovná miera v cm: kapor 45/70.**



1-0890-1-1

**Štrkovisko Ladová voda - Dunajek,
MsO Bratislava 2**

Vodná plocha štrkoviska (1,8 ha) pred obcou Ivanka pri Dunaji. Lov rýb povolený celoročne s dodržaním individuálnej doby ochrany. **Zvýšená najmenšia/najväčšia lovná miera v cm: kapor x/70.**



1-0910-1-1

Štrkovisko Gajarské, MO Gajary

Vodná plocha štrkoviska (3,5 ha) pri obci Gajary. **Zvýšená najmenšia/najväčšia lovná miera v cm: kapor x/70.**



1-0911-1-1

Štrkovisko Suchohradské 1, MO Gajary

Vodná plocha štrkoviska (0,5 ha) pri obci Suchohrad.



1-0912-1-1

Štrkovisko Suchohradské 2, MO Gajary

Vodná plocha štrkoviska (0,5 ha) pri obci Suchohrad. Lov rýb povolený celoročne s dodržaním individuálnej doby ochrany.



1-0920-1-1

Štrkovisko Ivanka pri Dunaji, MsO Bratislava 2

Vodná plocha štrkoviska (12ha) za obcou Ivanka pri Dunaji. Lov rýb povolený celoročne s dodržaním individuálnej doby ochrany. **Zvýšená najmenšia/najväčšia lovná miera v cm: kapor x/70.**



1-0930-1-1

Štrkovisko Jakubov č. 1, MsO Záhorie

Vodná plocha štrkoviska (24 ha) pri obci Jakubov. Lov rýb povolený celoročne s dodržaním individuálnej doby ochrany. **Zvýšená najmenšia/najväčšia lovná miera v cm: kapor 45/x, zubáč 60/x, sumec 90/x, mrena 50/x, boleň 50/x, ostriž x/10, lieň x/40, úhor 60/x.**



1-0940-1-1

Štrkovisko Jakubov č. 2, MsO Záhorie

Vodná plocha štrkoviska (2 ha) pri obci Jakubov. Lov rýb

povolený celoročne s dodržaním individuálnej doby ochrany. **Zvýšená najmenšia/najväčšia lovná miera v cm: kapor 45/x, zubáč 60/x, sumec 90/x, mrena 50/x, boleň 50/x, ostriež x/10, lieň x/40, úhor 60/x.**



1-0950-1-1

Štrkovisko Kalinkovo, MO Dunajská Lužná

Vodná plocha štrkoviska (8 ha) pri obci Kalinkovo. Lov rýb povolený celoročne s dodržaním individuálnej doby ochrany. **Zvýšená najmenšia/najväčšia lovná miera v cm: kapor x/70.**



1-0970-1-1

**Štrkovisko Kňaz - Malé Leváre,
MO Velké a Malé Leváre**

Vodná plocha štrkoviska (65 ha) v areáli rekreačnej oblasti Rudava pri obci Malé Leváre. Lov rýb povolený celoročne s dodržaním individuálnej doby ochrany. **Zvýšená najmenšia/najväčšia lovná miera v cm: kapor x/70, lieň 40/x, úhor 60/x.**



1-0990-1-1

Štrkovisko Malé Čunovo, MsO Bratislava 5

Vodná plocha štrkoviska (3 ha) v obci Čunovo. Lov rýb povolený celoročne s dodržaním individuálnej doby ochrany. **Zvýšená najmenšia/najväčšia lovná miera v cm: kapor 45/x, zubáč 60/x, sumec 80/x, lieň 35/x, štika 65/x.**



1-1030-1-1

Štrkovisko Rohlík, MsO Bratislava 2

Vodná plocha štrkoviska (2,5 ha) v mestskej časti Bratislava - Ružinov - NsP Ružinov. Lov rýb povolený celoročne s dodržaním individuálnej doby ochrany. **Zvýšená najmenšia/najväčšia lovná miera v cm: kapor x/70.**



1-1040-1-1

Štrkovisko Rovinka Veľká Voda, MO Dunajská Lužná

Vodná plocha štrkoviska (60 ha) pri obci Rovinka. Lov rýb povolený celoročne s dodržaním individuálnej doby ochrany. **Zvýšená najmenšia/najväčšia lovná miera v cm: zubáč veľkouústy 55/x.**



1-1050-1-1

Štrkovisko Rovinka Za Hrádzu, MO Dunajská Lužná

Vodná plocha štrkoviska (10 ha) pri obci Rovinka. Lov rýb

povolený celoročne s dodržaním individuálnej doby ochrany. **Zvýšená najmenšia/najväčšia lovná miera v cm: kapor x/70.**



1-1060-1-1

Štrkovisko Rusovce, MsO Bratislava 5

Vodná plocha štrkoviska (5 ha) v obci Rusovce. Lov rýb povolený celoročne s dodržaním individuálnej doby ochrany. **Zvýšená najmenšia/najväčšia lovná miera v cm: kapor 45/x, zubáč 60/x, sumec 90/x, lieň 35/x, štika 65/x.**



1-1070-1-1

BVN Stará Tehelňa MsO, Bratislava 3

Bočná vodná nádrž (1 ha) pri miestnej časti Bratislava - Vajnory. Lov rýb povolený celoročne s dodržaním individuálnej doby ochrany.



1-1080-1-1

Štrkovisko Štrkovec, MsO Bratislava 2

Vodná plocha štrkoviska (5,5 ha) v mestskej časti Bratislava - Ružinov. Lov rýb povolený celoročne s dodržaním individuálnej doby ochrany. **Zvýšená najmenšia/najväčšia lovná miera v cm: kapor x/70.**



1-1090-1-1

Štrkovisko Trojuholník, MsO Záhorie

Vodná plocha štrkoviska (1 ha) pri obci Vysoká pri Morave. Lov rýb povolený celoročne s dodržaním individuálnej doby ochrany.



1-1100-1-1

Štrkovisko U horára, MsO Bratislava 5

Vodná plocha štrkoviska (3 ha) U horára v mestskej časti Bratislava - Petržalka vrátane vodnej plochy pri ceste Kutlíková (0,5 ha Malá horáreň). Lov rýb povolený celoročne s dodržaním individuálnej doby ochrany. **Zvýšená najmenšia/najväčšia lovná miera v cm: kapor 45/x, zubáč 60/x, sumec 80/x, lieň 35/x, štika 65/x.**



1-1110-1-1

Štrkovisko Vajnory 1, MsO Bratislava 3

Vodná plocha štrkoviska (3 ha) v mestskej časti Bratislava - Vajnory. Lov rýb povolený celoročne s dodržaním individuálnej doby ochrany. **Zvýšená najmenšia/najväčšia lovná miera v cm: kapor x/70.**

**1-1130-1-1****Štrkovisko Veľké Čunovo, MsO Bratislava 5**

Vodná plocha štrkoviska (15 ha) v obci Čunovo. **Revír sa nachádza v PR Ostrovné lúčky so 4. stupňom ochrany prírody – zákaz vjazdu a státia s motorovým vozidlom, zákaz táborenia, stanovania, bivakovania, kladenia ohňa. Zákaz voľného pohybu psov. Z dôvodu ochrany európskych významných biotopov a chránených rastlín a živočíchov:**

a)zákaz vstupu a lov rýb z ostrova celoročne,b) v úseku vyznačenom betónovými ihlanmi (s textom zákaz vstupu) zákaz vstupu a lov rýb od 15.3. do 31.5.,c) v úseku vyznačenom betónovými ihlanmi (s textom SRZ) zákaz vstupu a lov rýb celoročne. Lov rýb povolený celoročne s dodržaním individuálnej doby ochrany. **Zvýšená najmenšia/najväčšia lovná miera v cm: kapor 45/x, zubáč 60/x, sumec 80/x, lieň 35/x, štika 65/x.**

**1-1341-1-4****VN Kúpeľné, CHAP, MsO Pezínok**

Bočná vodná nádrž (1,3 ha) pri meste Svätý Jur.

**1-1140-1-1****Štrkovisko Veľký Biel, MsO Senec**

Vodná plocha štrkoviska (16 ha) pri obci Veľký Biel. Lov rýb povolený celoročne s dodržaním individuálnej doby ochrany.

**1-1150-1-1****Štrkovisko Záhorská Ves, MsO Záhorie**

Vodná plocha štrkoviska (3 ha) pri obci Záhorská Ves. Lov rýb povolený celoročne s dodržaním individuálnej doby ochrany. **Zvýšená najmenšia/najväčšia lovná miera v cm: kapor 45/x, zubáč 60/x, sumec 90/x, mrena 50/x, boleň 50/x, ostriež x/10, lieň x/40, úhor 60/x.**

**1-1160-1-1****Štrkovisko Zelená voda 1, MsO Bratislava 2**

Vodná plocha dvoch štrkovísk (14 ha) pri obci Most pri Bratislave. Lov rýb povolený celoročne s dodržaním individuálnej doby ochrany. **Zvýšená najmenšia/najväčšia lovná miera v cm: kapor x/70.**

**1-1170-1-1****Štrkovisko Zelená voda 2, MsO Bratislava 2**

Vodná plocha štrkoviska (3,6 ha) pri obci Most pri Bratislave.

Lov rýb povolený celoročne s dodržaním individuálnej doby ochrany. **Zvýšená najmenšia/najväčšia lovná miera v cm: kapor x/70.**



1-1200-1-1

Štrkovisko Štvorec, MsO Záhorie

Vodná plocha štrkoviska (3 ha) pri obci Vysoká pri Morave. Lov rýb povolený celoročne s dodržaním individuálnej doby ochrany. **Zvýšená najmenšia/najväčšia lovná miera v cm: kapor 45/x, zubáč 60/x, sumec 90/x, mrena 50/x, boleň 50/x, ostriež x/10, lieň x/40, úhor 60/x.**



1-1230-1-1

Tónišove MR, MsO Záhorie

Mŕtve rameno (1 ha) pri obci Vysoká pri Morave. **Zvýšená najmenšia/najväčšia lovná miera v cm: kapor 45/x, zubáč 60/x, sumec 90/x, mrena 50/x, boleň 50/x, ostriež x/10, lieň x/40, úhor 60/x.**



1-1250-1-1

Vacháľkov rybník, MsO Záhorie

Bočná vodná nádrž (1,5 ha) pri meste Stupava. **Zvýšená najmenšia/najväčšia lovná miera v cm: kapor 45/x, zubáč 60/x, sumec 90/x, mrena 50/x, boleň 50/x, ostriež x/10, lieň x/40, úhor 60/x.**



1-1260-1-1

Štrkovisko Veľké Axi, MsO Záhorie

Vodná plocha štrkoviska (13 ha) pri obci Vysoká pri Morave. Lov rýb povolený celoročne s dodržaním individuálnej doby ochrany. **Zvýšená najmenšia/najväčšia lovná miera v cm: kapor 45/x, zubáč 60/x, sumec 90/x, mrena 50/x, boleň 50/x, ostriež x/10, lieň x/40, úhor 60/x.**



1-1280-1-1

VN Budmerice II., MsO Pezinok

Bočná vodná nádrž (40 ha) pri obci Budmerice. **Zvýšená najmenšia/najväčšia lovná miera v cm: kapor 45/70.**



1-1290-1-1

VN Centnáz, MsO Záhorie

Vodná plocha nádrže (18 ha) na Zohorskom kanále. **Horná časť revíru v úseku vyznačenom tabuľami zasahujúca čiastočne do**

UEV Šmolzie predstavuje CHRO - celoročný zákaz lovu rýb.
Zvýšená najmenšia/najväčšia lovná miera v cm: kapor 45/x, zubáč 60/x, sumec 90/x, mrena 50/x, boleň 50/x, ostriež x/10, lieň x/40, úhor 60/x.

 **1-1330-1-1**
VN Kuchyňa, MsO Záhorie

Vodná plocha nádrže (12 ha) pri obci Kuchyňa. **Zvýšená najmenšia/najväčšia lovná miera v cm: kapor 45/x, zubáč 60/x, sumec 90/x, mrena 50/x, boleň 50/x, ostriež x/10, lieň x/40, úhor 60/x.**

 **1-1360-1-1**
VN Lozorno č. 2, MsO Záhorie


Vodná plocha nádrže (35 ha) pri obci Lozorno. **Zvýšená najmenšia/najväčšia lovná miera v cm: kapor 45/x, zubáč 60/x, sumec 90/x, mrena 50/x, boleň 50/x, ostriež x/10, lieň x/40, úhor 60/x.**

 **1-1370-1-1**
VN Modra - Harmónia, MsO Pezinok

Vodná plocha nádrže (1 ha) pri meste Modra. **Zvýšená najmenšia/najväčšia lovná miera v cm: kapor 45/70.**

 **1-1371-1-1**
VN Modra - Kráľová, MsO Pezinok

Bočná vodná nádrž (0,75 ha) pri meste Modra. **Zvýšená najmenšia/najväčšia lovná miera v cm: kapor 45/x.**

 **1-1380-1-1**
Panonský Les, MsO Pezinok

Vodná plocha materiálnej jamy (4 ha) pri obci Svätý Jur pri Bratislave. Lov rýb povolený celoročne s dodržaním individuálnej doby ochrany. **Zvýšená najmenšia/najväčšia lovná miera v cm: kapor 45/70.**

 **1-1390-1-1**
VN Rohožník, MsO Záhorie

Vodná plocha nádrže (12 ha) pri obci Rohožník. **Zvýšená najmenšia/najväčšia lovná miera v cm: kapor 45/x, zubáč 60/x, sumec 90/x, mrena 50/x, boleň 50/x, ostriež x/10, lieň x/40, úhor 60/x.**



1-1400-1-1

VN Slnčné Údolie, MsO Pezinok

Vodná plocha nádrže (1,5 ha) pri meste Pezinok. **Zvýšená najmenšia/najväčšia lovná miera v cm: kapor 45/70.**



1-1420-1-1

VN Viničné, MsO Senec

Vodná plocha nádrže (3 ha) pri obci Viničné.



1-1421-1-1

VN Vištuk, MsO Pezinok

Vodná plocha nádrže (28 ha) pri obci Vištuk. **Zvýšená najmenšia/najväčšia lovná miera v cm: kapor 45/70.**



1-1450-1-1

VN Zadný Šúr, MsO Pezinok

Bočná vodná nádrž (16 ha) pri meste Modra. **Zvýšená najmenšia/najväčšia lovná miera v cm: kapor 45/70.**



1-1481-1-1

Bezedné, MsO Záhorie

Vodný tok Bezedné (1 ha) pri Zohorskom kanáli v k. ú. Stupava. **Zvýšená najmenšia/najväčšia lovná miera v cm: kapor 45/x, zubáč 60/x, sumec 90/x, mrena 50/x, boleň 50/x, ostriež x/10, lieň x/40, úhor 60/x.**



1-1500-1-1

MR Židova Morávka, MO Velké a Malé Leváre

Vodná plocha mŕtveho ramena (1,43 ha) v inundačnom území rieky Moravy v rkm. 54,6 - 55 v blízkosti ochrannej hrádze. **Zvýšená najmenšia/najväčšia lovná miera v cm: kapor x/70, lieň 40/x, úhor 60/x.**

**ZOZNAM A POPIS
MIESTNYCH KAPROVÝCH
RYBÁRSKÝCH REVÍROV**

pre držiteľov
Zvláštnych povolení.



**ZÁPADOSLOVENSKÁ
OBLASŤ**



2-0010-1-1
Akácós, MsO Komárno

Vodná plocha (16,5 ha) odstaveného ramena Vážskeho Dunaja pri obci Kameničná. Z dôvodu vyhláseného 4. stupňa územnej ochrany lov povolený od 15. 7. **Zvýšená najmenšia/najväčšia lovná miera v cm: kapor 45/65, lieň 35/x.**



2-0020-1-1
Apáli, MsO Komárno

Vodná plocha (25,72 ha) odstaveného ramena Vážskeho Dunaja pri Komárne. **Zvýšená najmenšia/najväčšia lovná miera v cm: kapor 45/65, lieň 35/x.**



2-0081-1-1
Baráky, MO Holíč

Vodná plocha štrkoviska (2,5 ha) pri obci Kátov. **Zvýšená najmenšia/najväčšia lovná miera v cm: kapor 45/70, zubáč 55/x, sumec 80/x, lieň 35/x, amur 70/x, úhor 70/x.**

Na vodných nádržiach a vodných tokoch v správe SVP, š. p. Banská Štiavnica platí zákaz lovu rýb z priehradného telesa vodnej stavby, vo vodnej stavbe a jej funkčných objektoch, vo vzdialenosti tabuľou vyznačenej od priečnej vodnej stavby ako napr.: (hať, malá vodná elektráreň, elektráreň, plavebná komora,..)nad a pod ňou. Ďalej platí zákaz vjazdu motorovými vozidlami na korunu hrádze a na päťu hrádze v zmysle § 55 ods.1 zákona č. 364/2004 Z. z. o vodách a zákaz parkovania motorových vozidiel na ochranných hrádzach a v ochrannom pásme, mimo miest na to určených.



2-0630-1-1
Enkláva MsO Trenčín

Vodná plocha slepého ramena Enklávy v k. ú. obce Trenčianska Teplá. Hranica revíru v úseku prepojenia s Vážskym kanálom je vyznačená plávajúcimi bójami. Zákaz vjazdu motorových vozidiel na hrádzu v úseku od skúšobnej dráhy po tzv. „Špicu“, tj. medzi Vážsky kanál a Enklávu. **Zvýšená najmenšia/najväčšia lovná miera v cm: kapor 45/70, mrena severná x/60, lieň 40/x.**

**2-0641-1-1****Gabajove štrkoviská, MsO Trenčín**

4 vodné plochy - štrkoviská (0,70; 1,9; 1,89; a 1,72 ha) v katastrálnom území obce Skalka nad Váhom, nachádzajúce sa na ľavom brehu rieky Váh, medzi riekou Váh a diaľničným úsekom Trenčín - Dubnica nad Váhom. **Zvýšená najmenšia/najväčšia lovná miera v cm: kapor 45/x, lieň 40/x.**

**2-0690-1-1****Hlbocké rameno, MsO Senica**

Odstavené rameno Myjavy od železničného mosta Jablonica - Hlboké po železničný most Senica - Šajdíkové Humence. **Zvýšená najmenšia/najväčšia lovná miera v cm: kapor x/60.**

**2-0840-1-1****VN Dôchodcov, MsO Nové Zámky**

Bočná vodná nádrž (1 ha) v meste Nové Zámky. **Zvýšená najmenšia/najväčšia lovná miera v cm: kapor 45/65, lieň 35/50.**

**2-0841-1-1****Jazero Kakal, MsO Komárno**

Vodná plocha jazera (1,41 ha) v obci Zlatná na Ostrove. **Zvýšená najmenšia/najväčšia lovná miera v cm: kapor 45/65, lieň 35/x.**

**2-0860-1-1****MR Neded Kopola, MsO Šaľa**

Vodná plocha mŕtveho ramena (5,6 ha) rieky Váh v obci Neded. **Zvýšená najmenšia/najväčšia lovná miera v cm: kapor 45/60, zubáč x/80, sumec x/150, lieň 40/x, štika x/90**

**2-0870-1-1****Štrkovisko pri elektrárni, MsO Nové Zámky**

Vodná plocha štrkoviska (1 ha) v chatovej oblasti pri bývalej strelnici. **Zvýšená najmenšia/najväčšia lovná miera v cm: kapor 45/65, lieň 35/50.**

**2-0880-1-1****Štrkovisko Skalka, MsO Trenčín**

Vodná plocha štrkoviska (3 ha) pri hydrocentrále v Trenčíne. **Zvýšená najmenšia/najväčšia lovná miera v cm: kapor 45/x, lieň 40/x.**



2-0900-1-1
Jazero Varjaš č. 1 pri Gabčíkove,
MsO Dunajská Streda

Vodná plocha jazera (0,5 ha) pri obci Gabčíkovo. **Zvýšená najmenšia/najväčšia lovná miera v cm: lieň 40/x.**



2-0910-1-1
Jazero Varjaš č. 2 pri Gabčíkove,
MsO Dunajská Streda

Vodná plocha jazera (1,5 ha) pri obci Gabčíkovo. **Zvýšená najmenšia/najväčšia lovná miera v cm: lieň 40/x.**



2-0920-1-1
Jazero Veľký Les, MsO Dunajská Streda

Vodná plocha jazera (2 ha) pri obci Gabčíkovo. **Zvýšená najmenšia/najväčšia lovná miera v cm: lieň 40/x.**



2-0930-1-1
OR Virt, MO Marcelová

Vodná plocha odstaveného ramena rieky Žitava (42 ha) pri obci Virt. **Zvýšená najmenšia/najväčšia lovná miera v cm: kapor 45/65.**



2-0940-1-1
MR Vlčany I., MO Vlčany

Vodná plocha mŕtveho ramena (5 ha) rieky Váh v obci Vlčany. **Zvýšená najmenšia/najväčšia lovná miera v cm: kapor x/60.**



2-0950-1-1
MR Vlčany II., MO Vlčany

Vodná plocha mŕtveho ramena (5 ha) rieky Váh v obci Vlčany. **Zvýšená najmenšia/najväčšia lovná miera v cm: kapor x/60.**



2-1020-1-1
Kátovský Kút, MO Holíč

Vodná plocha odstaveného ramena (6 ha) rieky Moravy pri obci Kátov. **Zvýšená najmenšia/najväčšia lovná miera v cm: kapor 45/70, zubáč 55/x, sumec 80/x, lieň 35/x, úhor 70/x.**



2-1060-1-1
Koniarovce, MsO Nitra

Lavostranná vodná plocha odstaveného ramena rieky Nitra medzi obcami Koniarovce a Dolné Lefantovce. **Zvýšená**

najmenšia/najväčšia lovná miera v cm: kapor 45/60, zubáč 55/70, lieň x/40, sumec 90/x.



2-1070-1-1

Konkoli, MsO Komárno

Vodná plocha odstaveného ramena (28,6 ha) Vážskeho Dunaja pri obci Kameničná. **Zvýšená najmenšia/najväčšia lovná miera v cm: kapor 45/65, lieň 35/x.**



2-1120-1-1

Štrkovisko Kurzweilovo, MsO Nové Zámky

Vodná plocha štrkoviska (6 ha) v meste Nové Zámky. **Zvýšená najmenšia/najväčšia lovná miera v cm: kapor 45/65, lieň 35/50.**



2-1130-1-1

Štrkovisko Lakšárska Nová Ves, MO Šaštín - Stráže

Vodná plocha štrkoviska (3 ha) pri obci Lakšárska Nová Ves. **Zvýšená najmenšia/najväčšia lovná miera v cm: kapor x/70, lieň 35/x.**



2-1240-1-1

Štrkovisko Lipová, MsO Šurany

Vodná plocha štrkoviska (1 ha) v obci Lipová. **Zvýšená najmenšia/najväčšia lovná miera v cm: kapor x/70.**



2-1260-1-1

Štrkovisko Mojzesovo - Černík, MsO Šurany

Vodná plocha štrkoviska (2 ha) v obci Mojzesovo. **Zvýšená najmenšia/najväčšia lovná miera v cm: kapor x/70.**



2-1270-1-1

Hlinisko Tehelňa Maňa, MsO Šurany

Vodná plocha štrkoviska (2 ha) v obci Mojzesovo. **Zvýšená najmenšia/najväčšia lovná miera v cm: kapor x/70.**



2-1310-1-1

Mlynský náhon, MsO Nové Zámky

Obtokový kanál rieky Nitry od Zúgova po Sihoť. **Zvýšená najmenšia/najväčšia lovná miera v cm: kapor 45/65, lieň 35/50.**

**2-1352-1-1****OR Krátke, MO Brodské**

Vodná plocha odstaveného ramena (0,5 ha) pri obci Brodské. **Zvýšená najmenšia/najväčšia lovná miera v cm: kapor 45/70, jeseter malý 60/x.**

**2-1353-1-1****OR Podkova, MO Brodské**

Vodná plocha odstaveného ramena (2,5 ha) pri obci Brodské. **Zvýšená najmenšia/najväčšia lovná miera v cm: kapor 45/70, jeseter malý 60/x.**

**2-1470-1-1****Nový Diel, MO Hurbanovo**

Vodná plocha štrkoviska (4 ha) pri majeri Nový Diel. **Zvýšená najmenšia/najväčšia lovná miera v cm: kapor 45/65.**

**2-1500-1-1****OR Bánov, MO Nové Zámky**

Vodná plocha odstaveného ramena (4 ha) rieky Nitra v obci Bánov. **Zvýšená najmenšia/najväčšia lovná miera v cm: kapor 45/65, lieň 35/50.**

**2-1510-1-1****OR Berek č. 1, MO Štúrovo**

Vodná plocha odstaveného ramena Hrona (4 ha) pri obci Nána. **Zvýšená najmenšia/najväčšia lovná miera v cm: kapor x/70.**

**2-1511-1-1****OR Berek č. 2, MO Štúrovo**

Vodná plocha odstaveného ramena Hrona (4,5 ha) pri obci Nána. **Zvýšená najmenšia/najväčšia lovná miera v cm: kapor x/70.**

**2-1512-1-1****OR Berek č. 3, MO Štúrovo**

Vodná plocha odstaveného ramena Hrona (5 ha) pri obci pri obci Kamenný Most. **Zvýšená najmenšia/najväčšia lovná miera v cm: kapor x/70.**

**2-1513-1-1****OR Berek č. 4, MO Štúrovo**

Vodná plocha odstaveného ramena Hrona (5 ha) pri obci pri

obci Kamenín. **Zvýšená najmenšia/najväčšia lovná miera v cm: kapor x/70.**

 **2-1530-1-1**
OR Chrabrany, MO Topoľčany

Vodná plocha odstaveného ramena (0,5 ha) rieky Nitra pri obci Chrabrany. **Zvýšená najmenšia/najväčšia lovná miera v cm: kapor x/65, zubáč x/70.**

 **2-1540-1-1**
OR Cítenka, MsO Nitra

Vodná plocha odstaveného ramena rieky Nitra pri obci Malý Cetín. **Zvýšená najmenšia/najväčšia lovná miera v cm: kapor 45/60, zubáč 55/70, lieň x/40, sumec 90/x.**

 **2-1550-1-1**
OR Dolnostredské, MsO Sereď

Vodná plocha odstaveného ramena rieky Váh (17 ha) pri obci Dolná Streda. **Zvýšená najmenšia/najväčšia lovná miera v cm: kapor x/70, lieň 40/x.**

 **2-1560-1-1**
OR Dvorany nad Nitrou, MO Topoľčany


Vodná plocha odstaveného ramena (0,5 ha) rieky Nitra pri obci Dvorany nad Nitrou. **Zvýšená najmenšia/najväčšia lovná miera v cm: kapor x/65, zubáč x/70.**

 **2-1570-1-1**
OR Gaštanový háj, MO Želiezovce

Vodná plocha odstaveného ramena (1ha) pri meste Želiezovce. **Zvýšená najmenšia/najväčšia lovná miera v cm: kapor 45/70, zubáč 60/x, pleskáč vysoký x/50.**

 **2-1580-1-1**
OR Hámre, MO Brodské

Vodná plocha odstaveného ramena (7 ha) rieky Moravy pri obci Brodské. **Zvýšená najmenšia/najväčšia lovná miera v cm: kapor 45/70, jeseter malý 60/x.**

 **2-1590-1-1**
OR Horný Čepeň, MsO Sereď

Vodná plocha odstaveného ramena (7 ha) rieky Váh pri obci Horný Čepeň. **Zvýšená najmenšia/najväčšia lovná miera v cm: kapor x/70, lieň 40/x.**

**2-1600-1-1**
OR Hrable č. 1 a 2, MO Želiezovce

Vodná plocha odstaveného ramena (2 ha) rieky Hron pri meste Želiezovce.

**2-1610-1-1**
OR Ipľa - Hrkovce, MO Šahy

Odstavené rameno Ipľa pri obci Hrkovce. **Zvýšená najmenšia/najväčšia lovná miera v cm: kapor 45/70, sumec x/160.**

**2-1620-1-1**
OR Ipľa - Preseľany nad Ipľom, MO Šahy

Odstavené rameno Ipľa pri obci Preseľany nad Ipľom. **Zvýšená najmenšia/najväčšia lovná miera v cm: kapor 45/70, sumec x/160.**

**2-1630-1-1**
OR Iplík č. 1, MO Želiezovce

Vodná plocha odstaveného ramena (1 ha) rieky Ipeľ v katastri obce Ipeľský Sokolec.

**2-1660-1-1**
OR Jelšovce, MsO Nitra

Lavostranná vodná plocha (2ha) odstaveného ramena rieky Nitra pri obci Jelšovce. **Zvýšená najmenšia/najväčšia lovná miera v cm: kapor 45/60, zubáč 55/70, lieň x/40, sumec 90/x.**

**2-1670-1-1**
OR Klúčové, MsO Trenčín

Vodná plocha odstaveného ramena (2 ha) Váhu pri obci Klúčové. **Zvýšená najmenšia/najväčšia lovná miera v cm: kapor 45/x, lieň 40/x.**

**2-1680-1-1**
MR Kochanová, MO Drahovce

Vodná plocha mŕtveho ramena (1 ha) rieky Váh pri obci Drahovce. **Zvýšená najmenšia/najväčšia lovná miera v cm: kapor 45/x.**

**2-1690-1-1**
OR Kolárovske, MO Kolárovo

Vodná plocha odstaveného ramena (11 ha) Malého Dunaja pri obci Kolárovo. **Zvýšená najmenšia/najväčšia lovná miera v cm: kapor 45/65.**

**2-1700-1-1****OR Körtvélyes, MO Marcelová**

Vodná plocha odstaveného ramena (56 ha) v obci Marcelová. Chránená prírodná rezervácia - na základe výnimky lov rýb povolený od 1. 7. - 31. 12. **Zvýšená najmenšia/najväčšia lovná miera v cm: kapor 45/x, lieň 35/x.**

**2-1710-1-1****OR Kukučínov, MO Želiezovce**

Vodná plocha odstaveného ramena (2 ha) rieky Hron pri obci Kukučínov. **Zvýšená najmenšia/najväčšia lovná miera v cm: kapor 45/70, zubáč 60/x, pleskáč vysoký x/50.**

**2-1720-1-1****OR Lipa, MO Skalica**

Odstavené rameno rieky Moravy pri Skalici. **Zvýšená najmenšia/najväčšia lovná miera v cm: kapor 45/70, zubáč 55/x, lieň 35/x.**

**2-1740-1-1****OR Ľudovítová I., MsO Nitra**

Vodná plocha odstaveného ramena (2 ha) rieky Nitry pri obci Ľudovítová. **Zvýšená najmenšia/najväčšia lovná miera v cm: kapor 45/60, zubáč x/65, lieň x/40.**

**2-1750-1-4****OR Ľudovítová II., CHAP, MsO Nitra**

Vodná plocha odstaveného ramena rieky Nitry pri obci Ľudovítová. **Zákaz lovu od záhrad, ktoré končia tesne pri vode. Zákaz lovu od záhrad po kanál, ktorý spája uvedený revír s OR Ľudovítová I. /pásmo so zákazom lovu je vyznačené tabuľkami./V záujme ochrany rýb, minimalizácie rizika poranenia a úhynu, pri love rýb na revíri CHAP doporučujeme používať rybársku vaničkovú podložku pod rybu pri manipulácii s ulovenou rybou a nepoužívať splietané šnúry s výnimkou nadväzka. Zákaz lovu rýb v prepojavacích kanáloch medzi revíri OR Ľudovítová I - OR Ľudovítová II, OR Ľudovítová II - OR Ľudovítová III.**

**2-1760-1-1****OR Ľudovítová III., MsO Nitra**

Vodná plocha odstaveného ramena (1,5 ha) rieky Nitra medzi obcami Ľudovítová a Výčapy - Opatovce. **Zákaz lovu rýb v**

prepojovacích kanáloch medzi revírmí OR Ľudovítová II - OR Ľudovítová III - OR Ľudovítová IV. **Zvýšená najmenšia/najväčšia lovná miera v cm: kapor 45/60, zubáč 55/70, lieň x/40, sumec 90/x.**



2-1770-1-1

OR Ľudovítová IV., MsO Nitra

Vodná plocha odstaveného ramena (2,5 ha) rieky Nitra pri obci Výčapy - Opatovce. **Zákaz lovu od záhrad, ktoré končia tesne pri vode. Zákaz lovu rýb v prepojovacích kanáloch medzi revírmí OR Ľudovítová III - OR Ľudovítová IV, zákaz lovu v napúšťacom kanáli OR Ľudovítová IV. Zvýšená najmenšia/najväčšia lovná miera v cm: kapor 45/60, zubáč 55/70, lieň x/40, sumec 90/x.**



2-1780-1-4

OR Malá Hangocka, CHAP, MsO Nitra

Vodná plocha odstaveného ramena (0,3 ha) rieky Nitra v mestskom parku pri Rybárskom dome Nitra. **V záujme ochrany rýb, minimalizácie rizika poranenia a úhynu, pri love rýb na revíri CHAP doporučujeme používať rybársku vaničkovú podložku pod rybu pri manipulácii s ulovenou rybou a nepoužívať spletané šnúry s výnimkou nadväzka.**



2-1790-1-1

OR Melečka č. 1, MO Šoporňa

Vodná plocha odstaveného ramena (7 ha) rieky Váh pri obci Šoporňa. **Zvýšená najmenšia/najväčšia lovná miera v cm: kapor 45/70, lieň 35/x.**



2-1810-1-1

OR Mikulské, MO Želiezovce

Vodná plocha odstaveného ramena (0,5 ha) rieky Hron pri meste Želiezovce časť Mikula.



2-1811-1-1

OR Moravský Svätý Ján - dolné, MO Sekule

Vodná plocha troch odstavených ramien rieky Moravy pri obci Moravský Svätý Ján - ramená „Veľký Mendín“ - 4,9 ha, „Malý Mendín“ - 0,7 ha, „Lantov“ - 2,4 ha. **Zvýšená najmenšia/najväčšia lovná miera v cm: kapor 45/x, zubáč 55/x.**

**2-1812-1-1****OR Moravský Svätý Ján - horné, MO Sekule**

Vodná plocha troch odstavených ramien rieky Moravy pri obci Moravský Svätý Ján - ramená „Šiškovce“ - 0,7 ha, „17“ - 3,4 ha, „18“ - 3,1 ha. **Zvýšená najmenšia/najväčšia lovná miera v cm: kapor 45/x, zubáč 55/x.**

**2-1820-1-1****OR Nedanovce, MsO Partizánske**

Vodná plocha odstaveného ramena rieky Nitry pri obci Nedanovce. **Zvýšená najmenšia/najväčšia lovná miera v cm: kapor 45/70.**

**2-1830-1-1****MR Nitry - Podháj, MsO Nové Zámky**

Vodná plocha mŕtveho ramena (2 ha) rieky Nitra pri obci Bánov, časť Podháj. **Zvýšená najmenšia/najväčšia lovná miera v cm: kapor 45/65, lieň 35/50.**

**2-1840-1-1****OR Nový Potok, MO Želiezovce**

Vodná plocha odstaveného ramena (2,2 ha) rieky Ipel v katastri obce Ipel'ský Sokolec. **Zvýšená najmenšia/najväčšia lovná miera v cm: kapor 45/70, zubáč 60/x, pleskáč vysoký x/50.**

**2-1850-1-1****OR Oponice, MO Topoľčany**

Vodná plocha odstaveného ramena (1,6 ha) rieky Nitra pri obci Oponice. **Zvýšená najmenšia/najväčšia lovná miera v cm: kapor x/65, zubáč x/70.**

**2-1860-1-1****OR Pasienok, MO Šoporňa**

Vodná plocha odstaveného ramena (17 ha) rieky Váh pri obci Šoporňa. Úsek vyznačený tabuľami predstavuje chovnú časť - platí všeobecný zákaz rybolovu. **Zvýšená najmenšia/najväčšia lovná miera v cm: kapor 45/70, lieň 35/x.**

**2-1870-1-1****OR Patkový Piesok, MO Brodské**

Vodná plocha odstaveného ramena (8 ha) rieky Morava pri obci Brodské. **Zvýšená najmenšia/najväčšia lovná miera v cm: kapor 45/70, jeseter malý 60/x.**

**2-1880-1-1****OR Piešťanské, MsO Piešťany**

Vodná plocha odstaveného ramena Váhu pri Piešťanoch (Kúpeľný ostrov). **Zvýšená najmenšia/najväčšia lovná miera v cm: kapor 45/65, zubáč 60/x, sumec x/150, jalec hlavatý 50/x, ostriez x/30, jeseter malý 60/x, lieň 50/x, štika x/90, pleskáč vysoký 50/x.**

**2-1890-1-1****OR Rohlík, MsO Nitra**

Lavostranná vodná plocha odstaveného ramena (2 ha) rieky Nitry medzi obcami Ludovítová a Výčapy - Opatovce. **Zvýšená najmenšia/najväčšia lovná miera v cm: kapor 45/60, zubáč 55/70, lieň x/40, sumec 90/x.**

**2-1891-1-1****OR Sekule, MO Sekule**

Vodná plocha troch odstavených ramien rieky Moravy pri obci Sekule - ramená „Jamy“ - 1,7 ha, „U Kameňa“ - 0,5 ha, „Kačenky“ - 0,6 ha. **Zvýšená najmenšia/najväčšia lovná miera v cm: kapor 45/x, zubáč 55/x.**

**2-1910-1-1****OR Staré Čechynce, MsO Nitra**

Vodná plocha odstaveného ramena (2 ha) rieky Nitra pri obci Malý Cetín. **Zvýšená najmenšia/najväčšia lovná miera v cm: kapor 45/60, zubáč 55/70, lieň x/40, sumec 90/x.**

**2-1920-1-1****OR Starý les (Aggerdó), MsO Galanta**

Vodná plocha odstaveného ramena (17 ha) Malého Dunaja v katastri obce Mostová/Šoriakoš/. **Zvýšená najmenšia/najväčšia lovná miera v cm: kapor 45/60, lieň 40/x.**

**2-1930-1-1****OR Svodov (dlhé, malé), MO Želiezovce**

Vodná plocha dvoch odstavených ramien (2 ha) pri obci Svodov. **Zvýšená najmenšia/najväčšia lovná miera v cm: kapor 45/70, zubáč 60/x, pleskáč vysoký x/50.**

**2-1940-1-1****OR Šuranské, MsO Šurany**

Vodná plocha odstaveného ramena (3 ha) rieky Nitra pri

Šuranoch. **Zvýšená najmenšia/najväčšia lovná miera v cm: kapor $x/70$.**



2-1960-1-1

OR Úľany nad Žitavou, MsO Šurany

Vodná plocha odstaveného ramena (1 ha) rieky Nitra pri obci Úľany nad Žitavou. **Zvýšená najmenšia/najväčšia lovná miera v cm: kapor $x/70$.**



2-1970-1-1

OR Váhu, MO Nové Mesto n/Váhom

Vodná plocha odstavených ramien (2 ha) rieky Váh pri obci Hôrka nad Váhom, Nová Ves nad Váhom, Lúka nad Váhom a Hrádok. **Zvýšená najmenšia/najväčšia lovná miera v cm: kapor $x/65$, štika $70/x$.**



2-1980-1-1

OR Veľká Hangócka, MsO Nitra

Vodná plocha odstaveného ramena (1,7 ha) rieky Nitra v mestskom parku pri Rybárskom dome Nitra. **Zvýšená najmenšia/najväčšia lovná miera v cm: kapor $45/60$, zubáč $55/70$, lieň $x/40$, sumec $90/x$.**



2-1990-1-1

OR Vozokanské, MO Želiezovce

Vodná plocha odstaveného ramena (3 ha) rieky Hron pri obci Hronovce. **Zvýšená najmenšia/najväčšia lovná miera v cm: kapor $45/70$, zubáč $60/x$, pleskáč vysoký $x/50$.**



2-2000-1-1

OR Zátiešie, MO Topoľčany

Vodná plocha odstaveného ramena (1,5 ha) rieky Nitra pri obci Topoľčany (Pod Hradom). **Zvýšená najmenšia/najväčšia lovná miera v cm: kapor $x/65$, zubáč $x/70$.**



2-2010-1-1

OR Žlutnica, MO Skalica

Odstavené rameno rieky Morava pri Skalici v hraničnom pásme SR-ČR. **Zvýšená najmenšia/najväčšia lovná miera v cm: kapor $45/65$, zubáč $55/x$, lieň $35/x$.**

**2-2200-1-1****Rašelinisko Csanád, MO Topoľníky**

Vodná plocha rašeliniska (12 ha) pri obci Topoľníky. **Zvýšená najmenšia/najväčšia lovná miera v cm: kapor $x/60$, ostriež $x/10$, lieň $40/x$.**

**2-2210-1-1****Rašelinisko 3, MO Topoľníky**

Vodná plocha rašeliniska (4 ha) pri obci Topoľníky. **Zvýšená najmenšia/najväčšia lovná miera v cm: kapor $x/60$, ostriež $x/10$, lieň $40/x$.**

**2-2220-1-1****Rašelinisko Zemné, MsO Nové Zámky**

Vodná plocha rašeliniska (2 ha) v obci Andovce. **Zvýšená najmenšia/najväčšia lovná miera v cm: kapor $45/65$, lieň $35/50$.**

**2-2230-1-1****Rašelinisko Horná Potôň - Lúky 1-2,
MsO Dunajská Streda**

Vodná plocha dvoch rašelinísk (2 ha) pri obci Horná Potôň - Lúky. **Zvýšená najmenšia/najväčšia lovná miera v cm: lieň $40/x$.**

**2-2240-1-1****Rašelinisko Horná Potôň - Lúky - 3,
MsO Dunajská Streda**

Vodná plocha rašeliniska (3 ha) pri obci Horná Potôň - Lúky. **Zvýšená najmenšia/najväčšia lovná miera v cm: lieň $40/x$.**

**2-2250-1-1****Rašelinisko Palárikovo, MsO Nové Zámky**

Vodná plocha rašeliniska (2 ha) v obci Palárikovo. **Zvýšená najmenšia/najväčšia lovná miera v cm: kapor $45/65$, lieň $35/50$.**

**2-2270-1-1****Rašelinisko Plavecký Peter III., MO Rohožník**

Vodná plocha rašeliniska (0,8 ha) pri obci Plavecký Peter.

**2-2280-1-1****Rašelinisko Plavecký Peter IV., MO Rohožník**

Vodná plocha rašeliniska (2,5 ha) pri obci Plavecký Peter.

**2-2290-1-1****Rašelinisko Plavecký Peter Rybník I., MO Rohožník**

Vodná plocha rašeliniska (2 ha) pri obci Plavecký Peter.

**2-2300-1-1****Rašelinisko Pusté Úľany č. 1, MO Sládkovičovo**Vodná plocha rašeliniska (2 ha) ohraničená Stoličným potokom a obcou Pusté Úľany. **Zvýšená najmenšia/najväčšia lovná miera v cm: kapor 45/65, zubáč x/60, ostriež x/10, štika x/75.****2-2310-1-1****Rašelinisko Pusté Úľany č. 2, MO Sládkovičovo**Vodná plocha rašeliniska (7,5 ha) ohraničená Stoličným potokom a obcou Pusté Úľany. **Zvýšená najmenšia/najväčšia lovná miera v cm: kapor 45/65, zubáč x/60, ostriež x/10, štika x/75.****2-2320-1-4****Rašelinisko P. Úľany č. 3, CHAP, MO Sládkovičovo**

Vodná plocha rašeliniska (22 ha) ohraničená Stoličným potokom a obcou Pusté Úľany. Lov rýb povolený celoročne.

**2-2330-1-4****Rašelinisko Tárnok, CHAP, MO Sládkovičovo**

Vodná plocha rašeliniska pri osade Tárnok.

**2-2340-1-1****Rašelinisko Topoľníky č. 1, MO Topoľníky**Vodná plocha rašeliniska (5 ha) pri obci Topoľníky. Lov rýb povolený celoročne s dodržaním individuálnej doby ochrany. **Zvýšená najmenšia/najväčšia lovná lovná miera v cm: kapor x/60, ostriež x/10, lieň 40/x.****2-2350-1-1****Rašelinisko Topoľníky č. 2, MO Topoľníky**Vodná plocha rašeliniska (5 ha) pri obci Topoľníky. Lov rýb povolený celoročne s dodržaním individuálnej doby ochrany. **Zvýšená najmenšia/najväčšia lovná lovná miera v cm: kapor x/60, ostriež x/10, lieň 40/x.**



2-2360-1-1

Rašelinisko Veľký Grob, MO Sládkovičovo

Vodná plocha rašeliniska (36 ha) pri ceste medzi obcami Veľký Grob - Pusté Úľany. **Zvýšená najmenšia/najväčšia lovná miera v cm: kapor 45/65, zubáč x/60, ostriež x/10, štika x/75.**



2-2400-1-1

MR Vičany III., MO Vičany

Vodná plocha mŕtveho ramena rieky Váh pri obci Vičany. **Zvýšená najmenšia/najväčšia lovná miera v cm: kapor x/60.**



2-2400-1-1

MR Amerika III., MsO Šaľa

Vodná plocha mŕtveho ramena Váhu (3,2 ha) pri obci Trnovec nad Váhom. **Zvýšená najmenšia/najväčšia lovná miera v cm: kapor 45/60, zubáč x/80, sumec x/150, lieň 40/x, štika x/90.**



2-2470-1-1

MR Šúgo Selice, MsO Šaľa

Vodná plocha mŕtveho ramena (1,1 ha) Váhu v katastri obce Selice. **Zvýšená najmenšia/najväčšia lovná miera v cm: kapor 45/60, zubáč x/80, sumec x/150, lieň 40/x, štika x/90.**



2-2500-1-1

MR Vizállás, MsO Šaľa

Vodná plocha mŕtveho ramena (7,2 ha) Váhu pri obci Trnovec nad Váhom. **Zvýšená najmenšia/najväčšia lovná miera v cm: kapor 45/60, zubáč x/80, sumec x/150, lieň 40/x, štika x/90.**



2-2560-1-1

Hlinisko Tehelňa I,II; Žiharec, MsO Šaľa

Dve vodné plochy hliniska (4,68 ha) oddelené násypom pri obci Žiharec. **Zvýšená najmenšia/najväčšia lovná miera v cm: kapor 45/60, zubáč x/80, sumec x/150, lieň 40/x, štika x/90.**



2-2770-1-1

Nová voda, MsO Sereď

Vodná plocha štrkoviska (4,8 ha) na rozhraní katastrálnych území Horný a Stredný Čepeň. **Zvýšená najmenšia/najväčšia lovná miera v cm: kapor x/70, lieň 40/x, amur 70/x.**

**2-2771-1-1**
Koleno, MsO Sered'

Vodná plocha dvoch štrkovísk (2,8 ha) pri záhradkarskej osade v katastrálnom území Dolný Čepeň. **Zvýšená najmenšia/najväčšia lovná miera v cm: kapor x/70, lieň 40/x, amur 70/x.**

**2-2772-1-1**
Čepeňské Štrkoviská, MsO Sered'

Vodná plocha šiestich štrkovísk (2,7 ha) v katastrálnom území Horný Čepeň. **Zvýšená najmenšia/najväčšia lovná miera v cm: kapor x/70, lieň 40/x, amur 70/x.**

**2-2780-1-1**
Štrkovisko Drahovce č. 1, MsO Hlohovec

Vodná plocha menšieho štrkoviska (10 ha) pri obci Drahovce. **Zvýšená najmenšia/najväčšia lovná miera v cm: kapor 45/65, zubáč x/70, lieň x/45, štika x/80, mieň 40/x.**

**2-2781-1-1**
Štrkoviská Potvorice, MO Nové Mesto n/ Váhom

Vodná plocha troch štrkovísk (6,29 ha) (1,99 + 2,68 + 1,62 ha) v katastrálnom území obce Potvorice. **Zvýšená najmenšia/najväčšia lovná miera v cm: kapor x/65, lieň 40/x, štika 70/x.**

**2-2790-1-1**
Štrkoviská Považany, MO Nové Mesto n/ Váhom

Vodná plocha materialových jám - štrkovísk (2 ha) v k. ú. Považany. **Zvýšená najmenšia/najväčšia lovná miera v cm: kapor x/65, lieň 40/x, štika 70/x.**

**2-2810-1-1**
Štrkoviská Vlkanovo, MO Hurbanovo

Vodná plocha štrkoviska (5,5 ha) pri majeri Vlkanovo a štrkoviska Góre (0,5 ha). **Zvýšená najmenšia/najväčšia lovná miera v cm: kapor 45/65.**

**2-2820-1-1**
Štrkoviská Zelenice, MsO Hlohovec

Vodná plocha štrkovísk (20 ha) pri obci Zelenice. **Zvýšená najmenšia/najväčšia lovná miera v cm: kapor 45/65, zubáč x/70, lieň x/45, štika x/80, mieň 40/x.**



2-2830-1-1

Štrkovisko Adamov č. 1, MO Holíč

Vodná plocha štrkoviska (28 ha) k.ú. Gbely. **Zakázané činnosti (CHVÚ Záhorské Pomoravie):** vstupu na ostrovy; používanie rybárskeho člna s akýmkoľvek motorovým pohonom, okrem elektrického v období od 1. 1. do 31. 12.; používanie rybárskeho člna z manuálnym alebo elektrickým pohonom v období od 15. 3. do 30. 6.; používanie akýchkoľvek plavidiel, ktoré niesú určené na výkon rybárskeho práva v období od 1. 10. do 31. 7.; umiestňovať akékoľvek obytné zariadenia (maringotky, privesy, motorové vozidlá vyradené z evidencie) na brehy vodnej plochy mimo územia na to určeného podľa ÚP zóny - Adamovské jazerá I. a II.; vykonávať rybárske právo v 100 m úseku južnej časti štrkoviska. **Zvýšená najmenšia/najväčšia lovná miera v cm: kapor 45/70, zubáč 55/x, sumec 80/x, lieň 35/x, štika 65/x, úhor 70/x.**



2-2840-1-1

Štrkovisko Adamov č. 2, MO Holíč

Vodná plocha štrkoviska (65 ha) v k.ú. Gbely kde sa stále ťaží štrk. **Zakázané činnosti (CHVÚ Záhorské Pomoravie):** vstupu na ostrovy; používanie rybárskeho člna z akýmkoľvek motorovým pohonom, okrem elektrického v období od 1. 1. do 31. 12.; používanie rybárskeho člna s manuálnym alebo elektrickým pohonom v období od 15. 3. do 30. 7., vo vzdialenosti 80 m od ostrovov situovaných v západnej časti štrkoviska, v oblasti vyznačenej plávajúcimi bójami; používanie akýchkoľvek plavidiel, ktoré niesú určené na výkon rybárskeho práva v období od 1. 10. do 31. 7., vo vzdialenosti 80 m od ostrovov situovaných v západnej časti štrkoviska, v oblasti vyznačenej plávajúcimi bójami; umiestňovať akékoľvek obytné zariadenia (maringotky, privesy, motorové vozidlá vyradené z evidencie) na brehy vodnej plochy mimo územia na to určeného podľa ÚP zóny - Adamovské jazerá I. a II.; vykonávať rybárske právo v severnej časti štrkoviska, lokalita Šránky, v označenom úseku os tavby na p. č. 3519/53. **Zvýšená najmenšia/najväčšia lovná miera v cm: kapor 45/70, zubáč 55/x, sumec 80/x, lieň 35/x, štika 65/x, úhor 70/x.**



2-2850-1-1

Štrkovisko Antónia, MsO Dunajská Streda

Vodná plocha štrkoviska (2 ha) pri obci Gabčíkovo. **Zvýšená najmenšia/najväčšia lovná miera v cm: lieň 40/x.**

**2-2870-1-1****Štrkovisko Bajč, MO Hurbanovo**

Vodné plochy štrkovísk (1 ha) v obci Bajč pri štátnej ceste (0,5 ha), pri železničnej stanici (0,5 ha). **Zvýšená najmenšia/najväčšia lovná miera v cm: kapor 45/65.**

**2-2880-1-1****OR Baková, MO Drahovce**

Vodná plocha odstaveného ramena (5 ha) pri obci Drahovce. **Zvýšená najmenšia/najväčšia lovná miera v cm: kapor 45/x.**

**2-2890-1-1****Štrkovisko Baloň, MO Veľký Meder**

Vodná plocha štrkoviska (4 ha) pri obci Baloň. **Zvýšená najmenšia/najväčšia lovná miera v cm: kapor x/65.**

**2-2900-1-1****Štrkovisko Bartus, MsO Dunajská Streda**

Vodná plocha štrkoviska (1 ha) pri obci Eliašovce. **Zvýšená najmenšia/najväčšia lovná miera v cm: lieň 40/x.**

**2-2910-1-1****Štrkovisko Beckov, MO Nové Mesto n/ Váhom**

Vodná plocha štrkoviska (2 ha) v k. ú. Beckov.

**2-2920-1-1****Štrkovisko Bellová Ves, MsO Dunajská Streda**

Vodná plocha štrkoviska (1 ha) pri obci Bellová Ves. **Zvýšená najmenšia/najväčšia lovná miera v cm: lieň 40/x.**

**2-2950-1-1****Štrkovisko Bešeňov, MsO Nové Zámky**


Vodná plocha štrkoviska (3 ha) pri obci Bešeňov. **Zvýšená najmenšia/najväčšia lovná miera v cm: kapor 45/65, lieň 35/50.**

**2-2960-1-1****Štrkovisko Blatná na Ostrove, MO Šamorín**

Vodná plocha štrkoviska (2 ha) pri obci Blatná na Ostrove.

**2-2980-1-1****VN Bodovka, MsO Trenčín**

Vodná plocha nádrže (13 ha) pozdĺž cesty medzi obcami Trenčianske Stankovce a Krivosúd - Bodovka. **Časť revíru**

oproti hospodárskemu objektu MsO SRZ Trenčín vyznačený tabuľami predstavuje účel využitia chovný, kde platí  celoročný zákaz lovu rýb. **Zvýšená najmenšia/najväčšia lovná miera v cm: kapor 45/x, lieň 40/x.**



2-2990-1-1

Štrkovisko Bohatá, MO Hurbanovo

Vodná plocha štrkoviska (3,2 ha) pri obci Hurbanovo-Bohatá. **Zvýšená najmenšia/najväčšia lovná miera v cm: kapor 45/65.**



2-3000-1-1

Štrkovisko Böky pri Gabčíkove, MsO Dunajská Streda

Vodná plocha štrkoviska (2 ha) pri obci Gabčíkovo. **Zvýšená najmenšia/najväčšia lovná miera v cm: lieň 40/x.**



2-3010-1-1

Štrkovisko Boričky I., MO Holíč

Vodná plocha vyťaženého štrkoviska (18 ha) v k.ú. Kopčany. **Zakázané činnosti (CHVÚ Záhorské Pomoravie): vstupu na ostrovy; používanie rybárskeho člna z akýchkoľvek motorovým pohonom, okrem elektrického v období od 1. 1. do 31. 12.; používanie rybárskeho člna s manuálnym alebo elektrickým pohonom v období od 15. 3. do 30. 6.; používanie akýchkoľvek plavidiel, ktoré niesú určené na výkon rybárskeho práva v období od 01. 10. do 31. 7.; umiestňovať akékoľvek obytné zariadenia (maringotky, prívesy, motorové vozidlá vyradené z evidencie) na brehy vodnej plochy. **Zvýšená najmenšia/najväčšia lovná miera v cm: kapor 45/70, zubáč 55/x, sumec 80/x, lieň 35/x, úhor 70/x.****



2-3020-1-1

Štrkovisko Boričky II., MO Holíč

Vodná plocha vyťaženého štrkoviska (46 ha) v k.ú. Kopčany. **Zakázané činnosti (CHVÚ Záhorské Pomoravie): vstupu na ostrovy; používanie rybárskeho člna z akýchkoľvek motorovým pohonom, okrem elektrického v období od 1. 1. do 31. 12.; používanie rybárskeho člna s manuálnym alebo elektrickým pohonom v období od 15. 3. do 30. 6.; používanie akýchkoľvek plavidiel, ktoré niesú určené na výkon rybárskeho práva v období od 01. 10. do 31. 7.; umiestňovať akékoľvek obytné zariadenia (maringotky, prívesy, motorové vozidlá vyradené z evidencie) na brehy vodnej plochy. **Zvýšená najmenšia/****

najväčšia lovná miera v cm: kapor 45/70, zubáč 55/x, sumec 80/x, lieň 35/x, úhor 70/x.



2-3030-1-1

Štrkovisko Branč - Gergelová, MsO Nitra

Vodná plocha štrkoviska (10 ha) pri obci Brač. **Zákaz prechádzať motorovým vozidlom na ostrovy - vyznačené tabuľami. Stanovanie je povolené iba pri výkone rybárskeho práva. Zákaz prechádzať motorovými vozidlami po súvislej vodnej ploche. Zvýšená najmenšia/najväčšia lovná miera v cm: kapor 45/60, zubáč 55/70, lieň x/40, sumec 90/x.**



2-3040-1-1

Štrkovisko Brodské, MO Brodské

Vodná plocha štrkoviska (2,5 ha) pri obci Brodské. **Zvýšená najmenšia/najväčšia lovná miera v cm: kapor 45/70, jeseter malý 60/x.**



2-3050-1-1

Štrkovisko Čáky, MsO Dunajská Streda

Vodná plocha štrkoviska (0,5 ha) pri obci Orechová Potôň - Lúky. **Zvýšená najmenšia/najväčšia lovná miera v cm: lieň 40/x.**



2-3070-1-1

Štrkovisko Čechynce, MsO Nitra

Vodná plocha štrkoviska (2 ha) pri obci Čechynce. **Zvýšená najmenšia/najväčšia lovná miera v cm: kapor 45/60, zubáč 55/70, lieň x/40, sumec 90/x**



2-3080-1-1

Štrkovisko Čičovská Potôň, MsO Dunajská Streda

Vodná plocha štrkoviska (2 ha) pri obci Čičovská Potôň. **Zvýšená najmenšia/najväčšia lovná miera v cm: lieň 40/x.**



2-3090-1-1

Štrkovisko Čergov, MO Kolárovo

Vodná plocha štrkoviska (2 ha) v meste Kolárovo. **Zvýšená najmenšia/najväčšia lovná miera v cm: kapor 45/65.**



2-3100-1-1

Štrkovisko Čičov, MsO Komárno

Vodná plocha štrkoviska (2,2 ha) v obci Čičov. **Zvýšená**

najmenšia/najväčšia lovná miera v cm: kapor 45/65, lieň 40/x.



2-3110-1-1

Štrkovisko Čierny Brod, MsO Galanta

Vodná plocha štrkoviska (40 ha) katastri obce Čierny Brod (Sziget). **Zvýšená najmenšia/najväčšia lovná miera v cm: kapor 45/60, lieň 40/x.**



2-3140-1-1

Štrkovisko Dlhé kusy, MsO Piešťany

Vodná plocha štrkoviska (10 ha) pri obci Horná Streda. Južná časť revíru ohraničená oplotením (2 ha) predstavuje chránenú rybiu oblasť **CHRO**. **Zvýšená najmenšia/najväčšia lovná miera v cm: kapor 45/65, zubáč 60/x, sumec x/150, jalec hlavatý 50/x, ostriež x/30, jeseter malý 60/x, lieň 50/x, štika x/90, pleskáč vysoký 50/x.**



2-3150-1-1

Štrkovisko Dolné Saliby, MsO Galanta

Vodná plocha štrkoviska (2 ha) v obci Dolné Saliby. **Zvýšená najmenšia/najväčšia lovná miera v cm: kapor 45/60, lieň 40/x.**



2-3200-1-1

Štrkovisko Drahy, MO Kúty

Vodná plocha štrkoviska (4 ha) pri obci Kúty. **Zvýšená najmenšia/najväčšia lovná miera v cm: kapor 45/70, lieň 40/x.**



2-3210-1-1

**Štrkovisko Dvory nad Žitavou č. 1,
MsO Nové Zámky**

Vodná plocha štrkoviska (5 ha) pri obci Dvory nad Žitavou. **Zvýšená najmenšia/najväčšia lovná miera v cm: kapor 45/65, lieň 35/50.**



2-3220-1-1

**Štrkovisko Dvory nad Žitavou č. 2,
MsO Nové Zámky**

Vodná plocha štrkoviska (2 ha) pri obci Dvory nad Žitavou. **Zvýšená najmenšia/najväčšia lovná miera v cm: kapor 45/65, lieň 35/50.**

**2-3240-1-1****Štrkovisko Dvory nad Žitavou č. 4,
MsO Nové Zámky**

Vodná plocha štrkoviska (14 ha) pri obci Dvory nad Žitavou.
**Zvýšená najmenšia/najväčšia lovná miera v cm: kapor 45/65,
lieň 35/50.**

**2-3250-1-1****Štrkovisko Eliašovce - Krčma, MsO Dunajská Streda**

Vodná plocha štrkoviska (2 ha) v obci Eliašovce. **Zvýšená najmenšia/najväčšia lovná miera v cm: kapor lieň 40/x.**

**2-3280-1-1****Štrkovisko Holice, MsO Dunajská Streda**

Vodná plocha štrkoviska (0,5 ha) pri obci Holice. **Zvýšená najmenšia/najväčšia lovná miera v cm: kapor lieň 40/x.**

**2-3290-1-1****Štrkovisko Holíč, MO Holíč**

Vodná plocha štrkoviska (0,5 ha) pri obci Holice. Vodná plocha vyťaženého štrkoviska (2,5 ha) v k. ú. Holíč. Ostrov je chránenou rybárskou oblasťou. **Zvýšená najmenšia/najväčšia lovná miera v cm: kapor 45/70, zubáč 55/x, sumec 80/x, lieň 35/x, úhor 70/x.**

**2-3300-1-1****Štrkovisko Horná Streda č. 1, MsO Piešťany**

Vodná plocha štrkoviska (2,1 ha) pri obci Horná Streda. **Zvýšená najmenšia/najväčšia lovná miera v cm: kapor 45/65, zubáč 60/x, sumec x/150, jalec hlavatý 50/x, ostriež x/30, jeseter malý 60/x, lieň 50/x, amur 70/x, štika x/90, pleskáč vysoký 50/x.**

**2-3301-1-1****Štrkovisko Horná Streda č. 2, MsO Piešťany**

Vodná plocha štrkoviska (4,5 ha) pri obci Horná Streda. **Zvýšená najmenšia/najväčšia lovná miera v cm: kapor 45/65, zubáč 60/x, sumec x/150, jalec hlavatý 50/x, ostriež x/30, jeseter malý 60/x, lieň 50/x, amur 70/x, štika x/90, pleskáč vysoký 50/x.**

**2-3302-1-1****Štrkovisko Horná Streda č. 3, MsO Piešťany**

Vodná plocha štrkoviska (5,6 ha) pri obci Horná Streda.

Zvýšená najmenšia/najväčšia lovná miera v cm: kapor 45/65, zubáč 60/x, sumec x/150, jalec hlavatý 50/x, ostriež x/30, jeseter malý 60/x, lieň 50/x, amur 70/x, štika x/90, pleskáč vysoký 50/x.



2-3303-1-1

Štrkovisko Horná Streda č. 4, MsO Piešťany

Vodná plocha štrkoviska (7,2 ha) pri obci Horná Streda. **Zvýšená najmenšia/najväčšia lovná miera v cm: kapor 45/65, zubáč 60/x, sumec x/150, jalec hlavatý 50/x, ostriež x/30, jeseter malý 60/x, lieň 50/x, amur 70/x, štika x/90, pleskáč vysoký 50/x.**



2-3310-1-1

Štrkovisko Horný Bar, MsO Dunajská Streda

Vodná plocha štrkoviska (2,5 ha) pri obci Horný Bar. **Zvýšená najmenšia/najväčšia lovná miera v cm: lieň x/40.**



2-3320-1-1

Štrkovisko Hrubá Borša, MO Sládkovičovo

Vodná plocha štrkoviska (3 ha) pri obci Hrubá Borša. **Zvýšená najmenšia/najväčšia lovná miera v cm: kapor 45/65, zubáč x/60, ostriež x/10, štika x/75 .**



2-3330-1-1

Štrkovisko Hubice, MO Šamorín

Vodná plocha štrkoviska (1 ha) pri obci Hubice.



2-3340-1-1

Štrkovisko Hviezdoslavov, MO Šamorín

Vodná plocha štrkoviska (1 ha) v obci Hviezdoslavov.



2-3350-1-1

Štrkovisko Imeľ, MO Hurbanovo

Vodná plocha štrkoviska (1 ha) pri obci Imeľ. **Zvýšená najmenšia/najväčšia lovná miera v cm: kapor 45/x.**



2-3360-1-1

Štrkovisko Jahodná č. 1, MsO Dunajská Streda

Vodná plocha štrkoviska (0,5 ha) pri obci Jahodná. Lov rýb povolený celoročne s dodržaním individuálnej doby ochrany. **Zvýšená najmenšia/najväčšia lovná miera v cm: lieň 40/x.**

**2-3370-1-1****Štrkovisko Jahodná č. 2, MsO Dunajská Streda**Vodná plocha štrkoviska (0,5 ha) pri obci Jahodná. **Zvýšená najmenšia/najväčšia lovná miera v cm: lieň 40/x.****2-3380-1-1****Štrkovisko Jahodná č. 3, MsO Dunajská Streda**Vodná plocha štrkoviska (0,5 ha) pri obci Jahodná. **Zvýšená najmenšia/najväčšia lovná miera v cm: lieň 40/x.****2-3380-1-1****Štrkovisko Jahodná č. 4, MsO Dunajská Streda**Vodná plocha štrkoviska (8 ha) pri obci Jahodná. **Zvýšená najmenšia/najväčšia lovná miera v cm: lieň 40/x.****2-3400-1-1****Štrkovisko Jastrabie Kračany, MsO Dunajská Streda**Vodná plocha štrkoviska (1 ha) pri obci Jastrabie Kračany. **Zvýšená najmenšia/najväčšia lovná miera v cm: lieň 40/x.****2-3420-1-1****Štrkovisko Kava I., MsO Komárno**Vodná plocha štrkoviska (6 ha) v obci Kava. **Zvýšená najmenšia/najväčšia lovná miera v cm: kapor 45/65, lieň 35/x.****2-3440-1-1****Štrkovisko Kenderáš, MsO Šurany**Vodná plocha štrkoviska (1 ha) pri preložke Žitavy a staré štrkovisko. **Zvýšená najmenšia/najväčšia lovná miera v cm: kapor x/70.****2-3450-1-1****Štrkovisko Klčoviny, MO Drahovce**Vodná plocha štrkoviska (13 ha) pri obci Drahovce. **Zvýšená najmenšia/najväčšia lovná miera v cm: kapor 45/x.****2-3460-1-1****Štrkovisko Kližská Nemá, MsO Komárno**Vodná plocha štrkoviska (2,5 ha) v obci Kližská Nemá. **Zvýšená najmenšia/najväčšia lovná miera v cm: kapor 45/65, lieň 35/x.**

**2-3470-1-1****Štrkovisko Kňazová, MO Drahovce**

Vodná plocha štrkoviska (10 ha) pri obci Drahovce. **Zvýšená najmenšia/najväčšia lovná miera v cm: kapor 45/x.**

**2-3500-1-1****Štrkovisko Konkol, MO Hurbanovo**

Vodné plochy dvoch štrkovísk (5,5 ha) pri obci Hurbanovo - Zelený Háj (4+1,5ha). **Zvýšená najmenšia/najväčšia lovná miera v cm: kapor 45/65.**

**2-3510-1-1****Štrkovisko Koplotovce, MsO Hlohovec**

Vodná plocha 4 štrkovísk (2,9 ha) pri obci Koplotovce. **Zvýšená najmenšia/najväčšia lovná miera v cm: kapor 45/65, zubáč x/70, lieň x/45, štika x/80, mieň 40/x.**

**2-3520-1-1****Štrkovisko Kotelnica č. 1, MO Hurbanovo**

Vodná plocha štrkoviska (2 ha) pri majeri Kotelnica. **Zvýšená najmenšia/najväčšia lovná miera v cm: kapor 45/65.**

**2-3550-1-1****Štrkovisko Kráľová nad Váhom, MsO Šaľa**

Vodná plocha štrkoviska (4,54 ha) pri obci Kráľová nad Váhom. **Zvýšená najmenšia/najväčšia lovná miera v cm: kapor 45/65, zubáč x/80, sumec x/150, lieň 40/x, štika x/90.**

**2-3560-1-1****Štrkovisko Kúty, MO Kúty**

Vodná plocha štrkoviska (1 ha) pri Kútoch. **Zvýšená najmenšia/najväčšia lovná miera v cm: kapor 45/70.**

**2-3570-1-1****Štrkovisko Kvetoslavov, MO Šamorín**

Vodná plocha štrkoviska (2 ha) v obci Kvetoslavov.

**2-3580-1-1****Štrkovisko Leopoldov, MsO Hlohovec**

Vodná plocha štrkoviska (10 ha) pri obci Leopoldov. **Zvýšená najmenšia/najväčšia lovná miera v cm: kapor 45/65, zubáč x/70, lieň x/45, štika x/80, mieň 40/x.**

**2-3600-1-1****Štrkovisko Lúčky ,MO Sekule - Moravský Sv. Ján**

Vodná plocha štrkoviska (45 ha) pri obci Sekule. **Zvýšená najmenšia/najväčšia lovná miera v cm: kapor 45/x, zubáč 55/x.**

**2-3601-1-1****Štrkovisko Ľuborča, MsO Trenčín**

Vodná plocha štrkoviska (2,5 ha) v k. ú. obce Ľuborča pri ČOV. **Zvýšená najmenšia/najväčšia lovná miera v cm: kapor 45/x, lieň 40/x.**

**2-3610-1-1****Štrkovisko Madunice, MsO Hlohovec**

Vodná plocha 5 štrkovísk (16 ha) pri obci Madunice. **Zvýšená najmenšia/najväčšia lovná miera v cm: kapor 45/65, zubáč x/70, lieň x/45, štika x/80, mieň 40/x.**

**2-3620-1-1****Štrkovisko Magla - Vrakúň, MsO Dunajská Streda**

Vodná plocha štrkoviska (3 ha) pri obci Vrakúň. **Zvýšená najmenšia/najväčšia lovná miera v cm: lieň 40/x.**

**2-3630-1-1****Štrkovisko Malá Mača, MO Sládkovičovo**

Vodná plocha štrkoviska (2,5 ha) v obci Malá Mača. **Zvýšená najmenšia/najväčšia lovná miera v cm: kapor 45/65, zubáč x/60, ostriež x/10, štika x/75.**

**2-3680-1-1****Štrkovisko Michal n/O - Kolónia,
MsO Dunajská Streda**

Vodná plocha štrkoviska (5 ha) pri obci Michal na Ostrove. **Zvýšená najmenšia/najväčšia lovná miera v cm: lieň 40/x.**

**2-3710-1-1****Štrkovisko Mliečno, MO Šamorín**

Vodná plocha štrkoviska (2 ha) pri obci Mliečno.

**2-3720-1-1****Štrkovisko Mógol, MsO Dunajská Streda**

Vodná plocha štrkoviska (2 ha) pri obci Gabčíkovo. **Zvýšená najmenšia/najväčšia lovná miera v cm: lieň 40/x.**

**2-3730-1-1****Štrkovisko Mojzesovo - Lipová, MsO Šurany**

Vodná plocha štrkoviska (2 ha) pri štátnej ceste Mojzesová - Lipová. **Zvýšená najmenšia/najväčšia lovná miera v cm: kapor x/70.**

**2-3740-1-4****Štrkovisko Mýtne Ludany **CHAP**, MsO Levice**

Vodná plocha štrkoviska (5 ha) pri obci Mýtne Ludany. **Zvýšená najmenšia/najväčšia lovná miera v cm: kapor x/70.**

**2-3750-1-1****Štrkovisko Nemšová, MsO Trenčín**

Vodná plocha štrkovisko (3 ha) pri obci Nemšová. **Zvýšená najmenšia/najväčšia lovná miera v cm: kapor 45/x, lieň 40/x.**

**2-3760-1-1****Štrkovisko Nesvady, MsO Komárno**

Vodná plocha štrkoviska (6 ha) v obci Nesvady. **Zvýšená najmenšia/najväčšia lovná miera v cm: kapor 45/65, lieň 35/x.**

**2-3771-1-4****Štrkovisko Nozdrkovce **CHAP**, MsO Trenčín**

Vodná plocha štrkoviska (5,3 ha) v k. ú. obce Trenčianske Biskupice. **Zákaz lovu rýb z verejne neprístupných a oplotených pobrežných pozemkov.**

**2-3780-1-1****Štrkovisko Ohrady č. 1 a 2, MsO Dunajská Streda**

Vodná plocha dvoch štrkovísk (8 ha) pri obci Ohrady. **Zvýšená najmenšia/najväčšia lovná miera v cm: lieň 40/x.**

**2-3830-1-1****Štrkovisko Orechová Potôň č. 2, MsO Dunajská Streda**

Vodná plocha štrkoviska (1 ha) pri obci Orechová Potôň. **Zvýšená najmenšia/najväčšia lovná miera v cm: lieň 40/x.**

**2-3840-1-1****Štrkovisko Oširíd, MO Sekule - Moravský Sv. Ján**

Vodná plocha štrkoviska (19 ha) pri obci Sekule. **Zvýšená najmenšia/najväčšia lovná miera v cm: kapor 45/70.**

**2-3850-1-1****Štrkovisko Padáň, MsO Dunajská Streda**

Vodná plocha štrkoviska (2 ha) pri obci Padáň. **Zvýšená najmenšia/najväčšia lovná miera v cm: lieň 40/x.**

**2-3860-1-1****Štrkovisko Pavlov Dvor, MO Hurbanovo**

Vodná plocha štrkoviska (4,5 ha) pri obci Hurbanovo, časť Pavlov Dvor. **Zvýšená najmenšia/najväčšia lovná miera v cm: kapor 45/65.**

**2-3870-1-1****Štrkovisko Peter, MsO Hlohovec**

Vodná plocha štrkoviska (28 ha) pri meste Hlohovec. **Zvýšená najmenšia/najväčšia lovná miera v cm: kapor 45/65, zubáč x/70, lieň x/45, štika x/80, mieň 40/x.**

**2-3890-1-1****Štrkovisko Polcestie, MsO Dunajská Streda**

Vodná plocha štrkoviska (6 ha) pri Dunajskej Strede. **Zvýšená najmenšia/najväčšia lovná miera v cm: lieň 40/x.**

**2-3900-1-1****Štrkovisko pri Rybárskom dome, MsO Šurany**

Vodná plocha štrkoviska (3 ha) v meste Šurany. **Na tomto revíri je na základe §14 ods. 3 vyhlášky č. 381/2018 dočasne obmedzené privlastňovanie lieňa sliznatého! Zvýšená najmenšia/najväčšia lovná miera v cm: kapor x/70.**

**2-3930-1-1****Štrkovisko Roličky, MO Šoporňa**

Vodná plocha štrkoviska (4 ha) pri obci Šoporňa. **Zvýšená najmenšia/najväčšia lovná miera v cm: kapor 45/70, lieň 35/x.**

**2-3950-1-1****Štrkovisko Siladice, MsO Hlohovec**

Vodná plocha štrkovisk (5 ha) pri obci Siladice. **Zvýšená najmenšia/najväčšia lovná miera v cm: kapor 45/65, zubáč x/70, lieň x/45, štika x/80, mieň 40/x.**

**2-3960-1-1****Štrkovisko Sokolce, MsO Komárno**

Vodná plocha štrkoviska (4 ha) v obci Sokolce. Severná časť v

úseku vyznačenom tabuľami predstavuje účel využitia - chovný. **Zvýšená najmenšia/najväčšia lovná miera v cm: kapor 45/65, lieň 35/x.**



2-3980-1-1

Štrkovisko Šahy, MO Šahy

Vodná plocha štrkoviska (1 ha) v meste Šahy. **Zvýšená najmenšia/najväčšia lovná miera v cm: kapor 45/70, amur x/90, sumec x/160.**



2-3990-1-1

Štrkovisko Šamorín, MO Šamorín

Vodná plocha štrkoviska (1 ha) pri Šamoríne po ľavej strane hlavnej cesty od Bratislavy.



2-4000-1-1

Štrkovisko Šátot, MO Šamorín

Vodná plocha štrkoviska (2 ha) pri obci Šátot.



2-4010-1-1

Štrkovisko Šaštín - Stráže, MO Šaštín-Stráže

Vodná plocha 5 štrkovísk (30 ha) v meste Šaštín-Stráže. **Zvýšená najmenšia/najväčšia lovná miera v cm: kapor x/70, lieň 35/x.**



2-4020-1-1

Štrkovisko Šintava, MsO Sered'

Vodná plocha štrkoviska (8,8 ha) pri obci Šintava. **Zvýšená najmenšia/najväčšia lovná miera v cm: kapor x/70, lieň 40/x, amur 70/x.**



2-4030-1-1

Štrkovisko Šoporňa, MO Šoporňa

Vodná plocha štrkoviska (9 ha) pri obci Šoporňa. **Úsek vyznačený tabuľami predstavuje chovnú časť - platí všeobecný zákaz rybolovu. Zvýšená najmenšia/najväčšia lovná miera v cm: kapor 45/70, lieň 35/x.**



2-4050-1-1

Štrkovisko Tisota, MO Veľký Meder

Vodná plocha štrkoviska (2 ha) pri obci Veľký Meder. **Zvýšená najmenšia/najväčšia lovná miera v cm: kapor x/65.**

**2-4060-1-1****Štrkovisko Tona Šurany, MsO Šurany**

Vodná plocha štrkoviska (22 ha) pri meste Šurany. **Zvýšená najmenšia/najväčšia lovná miera v cm: kapor $x/70$.**

**2-4070-1-1****Štrkovisko Topoľníky, MO Topoľníky**

Vodná plocha štrkoviska (2 ha) pri obci Topoľníky. **Zvýšená najmenšia/najväčšia lovná miera v cm: kapor $x/60$, ostriež $x/10$, lieň $40/x$.**

**2-4090-1-1****Štrkovisko Trhová Hradská, MsO Dunajská Streda**

Vodná plocha štrkoviska (4 ha) pri obci Trhová Hradská. **Zvýšená najmenšia/najväčšia lovná miera v cm: lieň $40/x$.**

**2-4100-1-1****Štrkovisko u Janičkov, MO Kúty**

Vodná plocha štrkoviska (6 ha) pri obci Kúty. **Zvýšená najmenšia/najväčšia lovná miera v cm: kapor $45/70$.**

**2-4120-1-1****Štrkovisko Unín, MO Holíč**

Vodná plocha vyťaženého štrkoviska v k.ú. Unín- Sedlište. **Zakázané činnosti (CHVÚ Záhorské Pomoravie):** **vstupu na ostrovy; používanie rybárskeho člna s akýmkoľvek motorovým pohonom, okrem elektrického v období od 1. 1 do 31. 12 ; používanie rybárskeho člna z manuálnym alebo elektrickým pohonom v období od 15. 3 do 30. 6; používanie akýchkoľvek plavidiel, ktoré nie sú určené na výkon rybárskeho práva v období od 1. 10 do 31. 7; umiestňovať akékoľvek obytné zariadenia (maringotky, privesy, motorové vozidlá vyradené z evidencie) na brehy vodnej plochy. Zvýšená najmenšia/najväčšia lovná miera v cm: kapor $45/70$, zubáč $55/x$, sumec $80/x$, lieň $35/x$, úhor $70/x$.**

**2-4130-1-1****MR Važina 1, MO Drahovce**

Vodná plocha mŕtveho ramena rieky Váh (9 ha) pri obci Drahovce. **Zvýšená najmenšia/najväčšia lovná miera v cm: kapor $45/x$.**



2-4131-1-1

MR Važina 2, MO Drahovce

Vodná plocha mŕtveho ramena rieky Váh (1,2 ha) pri obci Drahovce. **Zvýšená najmenšia/najväčšia lovná miera v cm: kapor 45/x.**



2-4140-1-1

Štrkovisko Veľké Blahovo, MsO Dunajská Streda

Vodná plocha štrkoviska (0,5 ha) pri obci Veľké Blahovo. **Zvýšená najmenšia/najväčšia lovná miera v cm: lieň 40/x.**



2-4160-1-1

Štrkovisko Veľký Kýr, MsO Šurany

Vodná plocha štrkoviska (3 ha) pri obci Veľký Kýr. **Zvýšená najmenšia/najväčšia lovná miera v cm: kapor x/70.**



2-4170-1-1

Štrkovisko Veľký Meder, MO Veľký Meder

Vodná plocha štrkoviska (13 ha) pri obci Veľký Meder. **Zvýšená najmenšia/najväčšia lovná miera v cm: kapor x/65.**



2-4180-1-1

Štrkovisko Vieska, MsO Dunajská Streda

Vodná plocha štrkoviska (1,5 ha) pri obci Vieska. Lov rýb povolený celoročne s dodržaním individuálnej doby ochrany. **Zvýšená najmenšia/najväčšia lovná miera v cm: lieň 40/x.**



2-4190-1-1

Štrkovisko Vincov les, MO Sládkovičovo

Vodná plocha štrkoviska (4 ha) vo Vincovom lese pri ceste Sládkovičovo - Galanta. **Zvýšená najmenšia/najväčšia lovná miera v cm: kapor 45/65, zubáč x/60, ostriež x/10, štika x/75.**



2-4200-1-1

Štrkovisko Vinišov, MO Drahovce

Vodná plocha štrkoviska (4 ha) pri obci Drahovce. **Zvýšená najmenšia/najväčšia lovná miera v cm: kapor 45/x.**



2-4210-1-1

Štrkovisko Virt, MO Marcelová

Vodná plocha štrkovísk pri obci Virt a vodná plocha štrkoviska (5,85 ha) v obci Radvaň nad Dunajom.

**2-4220-1-1****Štrkovisko Vitény, MsO Dunajská Streda**Vodná plocha štrkoviska (1 ha) pri obci Eliašovce. **Zvýšená najmenšia/najväčšia lovná miera v cm: lieň 40/x.****2-4221-1-1****Štrkovisko Vlkanovo, MO Hurbanovo**Vodná plocha štrkoviska pri majeri Vlkanovo (3 ha). **Zvýšená najmenšia/najväčšia lovná miera v cm: kapor 45/60.****2-4230-1-1****Štrkovisko Vydrany, MsO Dunajská Streda**Vodná plocha štrkoviska (1 ha) pri obci Vydrany. **Zvýšená najmenšia/najväčšia lovná miera v cm: lieň 40/x.****2-4240-1-1****Štrkovisko Ypsilon, MsO Hlohovec**Vodná plocha štrkoviska (0,85 ha) pri obci Leopoldov. **Zvýšená najmenšia/najväčšia lovná miera v cm: kapor 45/65, zubáč x/70, lieň x/45, štika x/80, mieň 40/x.****2-4270-1-1****Štrkovisko Zúgó, MsO Galanta**Vodná plocha štrkoviska (1 ha) v katastri Košúty a Čierny Brod. **Zvýšená najmenšia/najväčšia lovná miera v cm: kapor 45/60, lieň 40/x.****2-4280-1-1****Štrkovisko Žabokreky, MsO Partizánske**Vodná plocha štrkoviska (7 ha) pri obci Žabokreky nad Nitrou. **Zvýšená najmenšia/najväčšia lovná miera v cm: kapor 45/70.****2-4330-1-1****Štrkovisko Trenčianske kaskády č. 1, MsO Trenčín**Vodná plocha štrkoviska o výmere 1,7 ha nachadzajúceho sa v k.ú. Trenčianske Biskupice medzi tokom rieky Váh a Biskupickým kanálom pri obci Kostolná-Záriečie. **Zvýšená najmenšia/najväčšia lovná miera v cm: kapor 45/x, lieň 40/x.****2-4331-1-1****Štrkovisko Trenčianske kaskády č. 2, MsO Trenčín**

Vodná plocha štrkoviska o výmere 2 ha nachadzajúceho sa v k.ú. Trenčianske Biskupice medzi tokom rieky Váh a

Biskupickým kanálom pri obci Kostolná-Záriečie. **Zvýšená najmenšia/najväčšia lovná miera v cm: kapor 45/x, lieň 40/x.**



2-4332-1-1

Štrkovisko Trenčianske kaskády č. 3, MsO Trenčín

Vodná plocha štrkoviska o výmere 2 ha nachádzajúceho sa v k.ú. Trenčiasne Biskupice medzi tokom rieky Váh a Biskupickým kanálom pri obci Kostolná-Záriečie. **Zvýšená najmenšia/najväčšia lovná miera v cm: kapor 45/x, lieň 40/x.**



2-4333-1-1

Štrkovisko Kostolná, MsO Trenčín

Vodná plocha štrkoviska o výmere 1,5 ha nachádzajúceho sa v k.ú. Kostolná - Záriečie medzi tokom rieky Váh a Biskupickým kanálom. **Zvýšená najmenšia/najväčšia lovná miera v cm: kapor 45/x, lieň 40/x.**



2-4411-1-1

Agátky, MsO Piešťany

Vodná plocha odstavených ramien Agátky (3 ha) a pod jazom (2 ha). **Zvýšená najmenšia/najväčšia lovná miera v cm: kapor 45/65, zubáč 60/x, sumec x/150, jalec hlavatý 50/x, ostriež x/30, jeseter malý 60/x, lieň 50/x, štika x/90, pleskáč vysoký 50/x.**



2-4412-1-1

Kocianovavažina, MsO Piešťany

Vodná plocha odstaveného ramena (1 ha) Kocianovavažina. **Zvýšená najmenšia/najväčšia lovná miera v cm: kapor 45/65, zubáč 60/90, sumec x/150, jalec hlavatý 50/x, ostriež x/30, jeseter malý 60/x, lieň 50/x, štika x/90, pleskáč vysoký 50/x.**



2-4413-1-1

Rimplerovavažina, MsO Piešťany

Rimplerovavažina (4 ha) od výtoku z podzemia, ľavobrežný priesakový kanál VN Sĺňava, Sokolovskávažina (3 ha) a Ratnovský potok od ústia do Váhu po pramene. **Zvýšená najmenšia/najväčšia lovná miera v cm: kapor 45/60, zubáč 60/x, sumec x/150, jalec hlavatý 50/x, ostriež x/30, jeseter malý 60/x, lieň 50/x, štika x/90, pleskáč vysoký 50/x.**



**2-4441-1-1****Hnilisko Malý bikáš, MsO Šaľa**

Vodná plocha hniliska v katastri obce Selice.

**2-4460-1-1****VN Báb, MsO Sered'**Vodná plocha nádrže (27 ha) pri obci Báb. **Zvýšená najmenšia/najväčšia lovná miera v cm: kapor x/70, lieň 40/x.****2-4480-1-1****VN Baračka, MsO Trenčín**Vodná plocha nádrže (8 ha) medzi obcami Trenčianske Teplice - Omšenie. **Zvýšená najmenšia/najväčšia lovná miera v cm: kapor 45/x, lieň 40/x.****2-4490-1-1****VN Bátovce, MsO Levice**Vodná plocha nádrže (24 ha) pri obci Bátovce od telesa hrádze po cestný most Pečenice - vinohrady Bátovce. Horná hranica revíru je na potoku Jablonianka, ktorý je súčasťou rybárskeho revíru č. 2-2660-1-1 Sikenica č. 2, pri cestnom moste na ceste od obce Pečenice k vinohradom obce Bátovce. **Zvýšená najmenšia/najväčšia lovná miera v cm: kapor x/70, sumecx/150, zubáč veľkousty x/80.****2-4520-1-1****VN Boleráz, MsO Trnava**Vodná plocha nádrže (80 ha) pri obci Boleráz a povodie Smolenického potoka, potok Trnava a Luhový potok od ústia po pramene. Úsek vyznačený tabuľami predstavuje chovnú časť - platí všeobecný zákaz rybolovu. V úseku od ústia Luhového potoka po prvé schody na južnej časti výbežku vyznačenom tabuľami platí zákaz rybolovu z pobrežných pozemkov. **Zvýšená najmenšia/najväčšia lovná miera v cm: kapor 45/70, zubáč 60/x, ostriež x/30, lieň x/40, pstruh potočný 30/x.****2-4530-1-1****VN Branovo, MsO Nové Zámky**Vodná plocha nádrže (17 ha) pri obci Branovo. **Zvýšená najmenšia/najväčšia lovná miera v cm: kapor 45/65, lieň 35/50.****2-4540-1-1****VN Brestovec, MsO Senica**

Vodná plocha nádrže (10 ha) pri obci Brestovec.

**2-4550-1-1****VN Brezolupy, MO Bánovce nad Bebravou**

Vodná plocha nádrže (6 ha) pri obci Brezolupy - časť Jerichov s  potokmi Hydina od cestného mosta Nedašovce - Vysočany po pramene a  Miezgovským potokom od ústia po pramene. **Zvýšená najmenšia/najväčšia lovná miera v cm: kapor x/70.**

**2-4560-1-1****VN Brezová, MsO Senica**

Vodná plocha nádrže (8 ha) pri meste Brezová pod Bradlom. **Zvýšená najmenšia/najväčšia lovná miera v cm: kapor x/60.**

**2-4590-1-1****VN Chtelnica, MO Vrbové**

Vodná plocha nádrže (15 ha) pri obci Chtelnica. **Zvýšená najmenšia/najväčšia lovná miera v cm: kapor 45/65.**

**2-4600-1-1****VN Cífer, MsO Trnava**

Vodná plocha nádrže (2 ha) v obci Cífer. **Zvýšená najmenšia/najväčšia lovná miera v cm: kapor 45/70, ostriež x/30, lieň x/40, pstruh potočný 30/.**

**2-4620-1-1****VN Čerenec, MO Vrbové**

Vodná plocha nádrže (39 ha) pri obci Vrbové. **Zvýšená najmenšia/najväčšia lovná miera v cm: kapor 45/65,**

**2-4640-1-1****VN Devičany, MsO Levice**

Vodná plocha nádrže (4 ha) pri obci Devičany. **Zvýšená najmenšia/najväčšia lovná miera v cm: kapor x/70, sumecx/150, zubáč veľkousty x/80.**

**2-4671-1-1****VN Drženice, MsO Levice**

Vodná plocha nádrže (6 ha) pri obci Drženice. **Zvýšená najmenšia/najväčšia lovná miera v cm: kapor x/70, sumecx/150, zubáč veľkousty x/80.**

**2-4680-1-1****VN Dubník, MO Nové Zámky**

Vodná plocha nádrže (14 ha) pri obci Dubník. **Zvýšená najmenšia/najväčšia lovná miera v cm: kapor 45/65, lieň 35/50.**

**2-4690-1-1****VN Dubník č. 1, MO Stará Turá**

Vodná plocha nádrže (18 ha) pri Starej Turej od vtoku po ľavostranný výbežok zvaný Kosa - neresisko rýb (zákaz lovu rýb). **Zvýšená najmenšia/najväčšia lovná miera v cm: kapor x/60, zubáč 55/80, jeseter malý 70/x, štika x/90.**

**2-4700-1-1****VN Dubník č. 2, MO Stará Turá**

Vodná plocha nádrže (35 ha) pri Starej Turej. **Zvýšená najmenšia/najväčšia lovná miera v cm: zubáč 55/80, jeseter malý 70/x, štika x/90.**

**2-4740-1-1****VN Hlboké, MsO Senica**

Vodná plocha nádrže (1ha) pri obci Hlboké. **Zvýšená najmenšia/najväčšia lovná miera v cm: kapor x/60.**

**2-4770-1-1****VN Horné Orešany, MsO Trnava**

Vodná plocha nádrže (50 ha) pri obci Horné Orešany. **Zvýšená najmenšia/najväčšia lovná miera v cm: kapor 45/70, zubáč 60/x, ostriež x/30, lieň x/40, pstruh potočný 30/x.**

**2-4810-1-1****VN Jablonica, MsO Senica**

Vodná plocha nádrže (8 ha) pri obci Jablonica. **Zvýšená najmenšia/najväčšia lovná miera v cm: kapor x/60.**

**2-4860-1-1****VN Jelenec II., MsO Nitra**

Vodná plocha nádrže (7 ha) pri obci Jelenec. **Zákaz lovu z hrádze. Za účelom rovnocenného využitia možnosti lovu rýb a prevencie vzájomného obmedzovania rybárov sa lov rýb vykonáva súbežne s telesom hrádze.**

Zvýšená najmenšia/najväčšia lovná miera v cm: kapor 45/60, zubáč 55/70, lieň x/40, sumec 90/x

**2-4900-1-1****VN Koválov, MsO Senica**

Vodná plocha nádrže (8 ha) pri obci Koválov. **Zvýšená najmenšia/najväčšia lovná miera v cm: kapor $x/60$.**

**2-4910-1-1****VN Kozárovce, MsO Levice**

Vodná plocha nádrže (22 ha) pri obci Kozárovce. **Z dôvodu hniezdenia vodného vtáctva v hornej časti nádrže je zákaz rybolovu do 30. júna. Zvýšená najmenšia/najväčšia lovná miera v cm: kapor $x/70$, sumec $x/150$, zubáč veľkousty $x/80$.**

**2-4921-1-1****Štrkovisko Tlmače, MsO Levice**

Vodná plocha štrkoviska (2,5 ha) pri meste Tlmače. **Zvýšená najmenšia/najväčšia lovná miera v cm: kapor $x/70$, sumec $x/150$, zubáč veľkousty $x/80$.**

**2-4950-1-1****VN Kunov, MsO Senica**

Vodná plocha nádrže (65 ha) pri obci Kunov. **Zvýšená najmenšia/najväčšia lovná miera v cm: kapor $x/60$.**

**2-5040-1-1****VN Mlynky, MO Skalica**

Vodná plocha nádrže (7,3 ha) pri Skalici. **Zvýšená najmenšia/najväčšia lovná miera v cm: kapor $45/65$, zubáč $55/x$, lieň $35/x$.**

**2-5070-1-1****VN Nemčiňany, MO Zlaté Moravce**

Vodná plocha nádrže (3 ha) pri obci Nemčiňany. **Zvýšená najmenšia/najväčšia lovná miera v cm: kapor $x/65$, lieň $35/x$.**

**2-5080-1-1****VN Nemečky, MO Topoľčany**

Vodná plocha nádrže (18 ha) pri obci Nemečky. **Zvýšená najmenšia/najväčšia lovná miera v cm: kapor $x/65$, zubáč $x/70$.**

**2-5100-1-1****VN Nová Ves n/Žitavou, MO Zlaté Moravce**

Bočná vodná plocha nádrže (7 ha) pri obci Nová Ves nad

Žitavou. **Zvýšená najmenšia/najväčšia lovná miera v cm: kapor x/65, lieň 35/x.**



2-5120-1-1

BNV Partizánske, MsO Partizánske

Bočná vodná nádrž (4 ha) pri nemocnici v Partizánskom.

Zvýšená najmenšia/najväčšia lovná miera v cm: kapor 45/70.



2-5130-1-1

VN Plášťovce, MO Šahy

Vodná plocha nádrže pri obci Pustá Ves.



2-5150-1-1

VN Prašník - Pustá Ves, MO SRZ Vrbové

Vodná plocha nádrže (2,9 ha) pri obci Pustá Ves.



2-5160-1-1

VN Prietržka, MO Holíč

Vodná plocha nádrže (3,5 ha) v k.ú. Prietržka. **Zvýšená najmenšia/najväčšia lovná miera v cm: kapor 45/70, zubáč 55/x, sumec 80/x, lieň 35/x, amur 70/x, úhor 70/x.**



2-5170-1-1

VN Prusy, MO Bánovce nad Bebravou

Vodná plocha nádrže (38 ha) na toku Dubnička pri obci Prusy.

Zákaz lovu rýb z oplotených pozemkov. Zvýšená najmenšia/najväčšia lovná miera v cm: kapor x/70.



2-5190-1-1

VN Pusté Sady, MO Sereď

Bočná vodná nádrž (4ha) pri obci Pusté sady. **Zvýšená najmenšia/najväčšia lovná miera v cm: kapor x/70, lieň 40/x.**



2-5200-1-1

VN Radošovce I., MsO Senica

Vodná plocha nádrže (1 ha) pri obci Radošovce. **Revír bude v roku 2020 vypustený - bez možnosti rybolovu.**



2-5210-1-1

VN Radošovce II., MsO Senica

Vodná plocha nádrže (16 ha) medzi obcami Radošovce a Koválovec. **Zvýšená najmenšia/najväčšia lovná miera v cm: kapor x/60.**



2-5240-1-1

VN Rúbaň č. 2, MsO Nové Zámky

Vodná plocha nádrže (10 ha) pri obci Rúbaň. **Zvýšená najmenšia/najväčšia lovná miera v cm: kapor 45/65, lieň x/50.**



2-5260-1-1


VN Slepčany, MO Zlaté Moravce

Vodná plocha nádrže (46 ha) pri obci Slepčany. Časť revíru označená tabuľami je určená na chov rýb. **Zvýšená najmenšia/najväčšia lovná miera v cm: kapor x/65, lieň 35/x.**



2-5300-1-1

VN Suchá nad Parnou, MsO Trnava

Vodná plocha nádrže (30 ha) pri obci Suchá nad Parnou a  Podhájsky potok od ústia do nádrže po pramene. **Zvýšená najmenšia/najväčšia lovná miera v cm: kapor 45/70, zubáč 60/x, ostriež x/30, lieň x/40, pstruh potočný 30/x.**



2-5310-1-1

VN Svinica, MsO Trenčín

Vodná plocha nádrže (12 ha) pri obci Svinná. **Zákaz zanášať nástrahy a kŕmenie rýb z telesa hrádze a lov rýb vo vzdialenosti menšej ako 30m od telesa hrádze. Platí zákaz používania spaľovacích motorov na rybárskych člnoch. Zvýšená najmenšia/najväčšia lovná miera v cm: kapor 45/70, lieň 40/x.**



2-5320-1-1

VN Svodín, MsO Nové Zámky

Vodná plocha nádrže (14 ha) pri obci Svodín. **Zvýšená najmenšia/najväčšia lovná miera v cm: kapor 45/65, lieň 35/50.**



2-5330-1-1

VN Svodov, MO Želiezovce

Vodná plocha nádrže (1 ha) pri meste Želiezovce, časť Svodov - samota. V hornej časti nádrže vyznačenej tabuľami je **CHRO** - neresisko rýb. **Zákaz lovu rýb od 15. 3 do 31. 5. Zvýšená najmenšia/najväčšia lovná miera v cm: kapor 45/70, zubáč 60/x, pleskáč vysoký x/50.**

**2-5360-1-1****VN Tesáre, MO Topolčany**

Vodná plocha nádrže (20 ha) pri obci Tesáre. **Zvýšená najmenšia/najväčšia lovná miera v cm: kapor $x/65$, zubáč $x/70$.**

**2-5480-1-1****VN Veľké Vozokany, MO Zlaté Moravce**

Vodná plocha nádrže (13 ha) Veľké Vozokany medzi obcami Čierne Kľačany a Veľké Vozokany. Časť revíru označená tabuľami je určená na chov rýb. **Zvýšená najmenšia/najväčšia lovná miera v cm: kapor $x/65$, lieň $35/x$.**

**2-5520-1-1****VN Vrbovce, MsO Senica**

Vodná plocha nádrže (2 ha) pri obci Vrbovce. **Zvýšená najmenšia/najväčšia lovná miera v cm: kapor $x/60$.**

**2-5530-1-1****VN Vyškovce, MO Šahy**

Vodná plocha nádrže (18 ha) pri obci Vyškovce nad Ipľom. V časti od ústia Semerovského potoka do vzdialenosti 150m na pravom aj ľavom brehu vodnej nádrže je tabuľami vyznačené neresisko rýb. **Celoročný zákaz lovu rýb v časti od ústia Semerovského potoka do vzdialenosti vyznačenej tabuľami na pravom aj ľavom brehu vodnej nádrže - neresisko rýb. Zvýšená najmenšia/najväčšia lovná miera v cm: kapor $45/70$, amur $x/90$, sumec $x/160$.**

**2-5590-1-1****Zelená Voda, MO Nové Mesto n/ Váhom**

Vodná plocha štrkovísk pri obciach Nové Mesto nad Váhom, Trenčianske Bohuslavice. **Zvýšená najmenšia/najväčšia lovná miera v cm: kapor $x/65$, lieň $40/x$, amur $x/90$, štika $70/x$.**

**2-2783-1-4****Štrkovisko Drahovce č. 1a, CHAP, MsO Hlohovec**

Vodná plocha väčšieho štrkoviska pri obci Drahovce (kazeta č.1). Lov rýb povolený celoročne.



2-3590-1-1

Štrkovisko Lesné Kračany, MsO D. Streda

Vodná plocha štrkoviska pri obci Lesné Kračany



2-3611-1-4

Štrkovisko Madunice č.1, CHAP, MsO Hlohovec

Vodná plocha tretieho štrkoviska pri obci Madunice (kazeta č. 3). Lov rýb povolený celoročne.



2-4670-1-4

VN Dolné Dubové, CHAP, MsO Trnava

Vodná plocha nádrže (12 ha) pri obci Dolné Dubové a čiastkové povodie Dubovského potoka od ústia nádrže po Horné Dubové. Časť revíru na ľavom brehu od ústia potoka, ktorá je vyznačená tabuľami, predstavuje účel využitia "chovný".



2-4710-1-4

VN Duchonka, CHAP, MO Topoľčany

Vodná plocha nádrže (12ha) pri obci Podhradie.



2-4880-1-4

VN Klátová Nová Ves, CHAP, MO Topoľčany

Vodná plocha nádrže (2ha) pri obci Klátová Nová Ves.

**ZOZNAM A POPIS
MIESTNYCH KAPROVÝCH
RYBÁRSKÝCH REVÍROV**
pre držiteľov
Zvláštnych povolení.



**STREDOSLOVENSKÁ
OBLASŤ**

**3-0470-1-1****Cibulkove pleso, MO Nová Baňa**

Vodná plocha ramena (1 ha) pri meste Nová Baňa pri závode Izomat.

**3-0530-1-1****Čerňanský rybník, MO Čadca**

Vodná plocha bočnej vodnej nádrže v (1 ha) v obci Čierne. **Zvýšená najmenšia/najväčšia lovná miera v cm: kapor 45/70, lieň 50/x.**


**3-0810-1-1****Galovanská zátoka, MsO Lipt. Mikuláš**

Vodná plocha (12 ha) Galovanskej zátoky od železničného násypu po ústie potoka Palúdzanka.

**3-0830-1-1****Sokolčianska zátoka SRZ RADA ŽILINA**

Vodná plocha (26,5 ha) zátoky Liptovskej Mary pri obci Gôtovany. **Zvýšená najmenšia/najväčšia lovná miera v cm: kapor x/70.**

**3-0900-1-1****VN Pod Šachtou, MO Handlová**

Vodná plocha (6,5 ha) nádrže medzi mestom Handlová a obcou Nová Lehota. V hornej časti nádrže pri mestskej časti Nová Lehota od lávky pre peších je vyhlásená **CHRO** -  **celoročný zákaz lovu rýb. Zvýšená najmenšia/najväčšia lovná miera v cm: úhor 60/x, zubáč 55/x, lieň 40/x, kapor x/65.**

**3-0970-1-1****VN Horná Ždaňa, MO Žiar nad Hronom**

Vodná plocha nádrže (1,2 ha) pri obci Horná Ždaňa (pri družstve Horná Ždaňa).

**3-1071-2-4****Hron č. 6b , **CHAP**, MO Žiar nad Hronom**

Čiastkové povodie rieky Hron od mosta pre peších časť Kortina po diaľničný most v Žiari nad Hronom, a od ústia Starického jarku pri Jalnej po hať MVE Hronská Dúbrava, vrátane úseku Lutiského potoka od jeho ústia do Hrona po prvú kaskádu (cca 200 m). **Ústie Lutiského potoka do Hrona po prvú kaskádu je neresiskom rýb, zákaz lovu rýb od 1. 4. do 15. 5. Pod starým**

cestným mostom a diaľničným mostom v úseku vyznačenom tabuľkami je zimovisko rýb. Zákaz lovu rýb od 1. 12. do 15. 3.



3-1380-1-1

**Vodné nádrže pri Ban. Štiavnici,
MO Banská Štiavnica**

Vodná plocha nádrží (1,35 ha) Červená studňa, Paradajská, Bančianska v okolí mesta Banská Štiavnica. **Zvýšená najmenšia/najväčšia lovná miera v cm: kapor x/65.**



3-1410-1-1

Belianska vodná nádrž, MO Banská Štiavnica

Vodná plocha nádrže (2,4 ha) pri meste Banská Štiavnica. **Zvýšená najmenšia/najväčšia lovná miera v cm: kapor x/65.**



3-1420-1-1

Vodná nádrž Evička, MO Banská Štiavnica

Vodná plocha nádrže (2,3 ha) v obci Štiavnické Bane. **Zvýšená najmenšia/najväčšia lovná miera v cm: kapor x/65.**



3-1430-1-1

Halčianska vodná nádrž, MO Banská Štiavnica

Vodná plocha nádrže (2,6 ha) v obci Banská Belá. **Zvýšená najmenšia/najväčšia lovná miera v cm: kapor x/65.**



3-1440-1-1

VN Klinger, MO Banská Štiavnica

Vodná plocha nádrže (2,1 ha) pri meste Banská Štiavnica. **Zvýšená najmenšia/najväčšia lovná miera v cm: kapor x/65.**



3-1450-1-1

VN Počúvadlo, MO Banská Štiavnica

Vodná plocha nádrže (12 ha) pri obci Počúvadlo. **Zvýšená najmenšia/najväčšia lovná miera v cm: kapor x/65.**



3-1460-1-4

VN Winšachta, CHAP, MO Banská Štiavnica

Vodná plocha nádrže (4,6ha) v obci Štiavnické Bane.



3-1630-1-1

Komorovské vodné nádrže, MO Banská Štiavnica

Vodná plocha dvoch nádrží (0,5 ha) pri meste Banská Štiavnica. **Zvýšená najmenšia/najväčšia lovná miera v cm: kapor x/65.**

**3-1640-1-1**
VN Kopanice, MO Žarnovica

Vodná plocha nádrže (5,05 ha) pri obci Kopanice. **Zvýšená najmenšia/najväčšia lovná miera v cm: kapor x/70, štika 70/x.**

**3-1800-1-1**
Kúpna Baňa, MsO Lučenec

Vodná plocha jamy (2 ha) pri meste Poltár. **Zvýšená najmenšia/najväčšia lovná miera v cm: kapor x/70, štika 70/x.**

**3-1980-1-1**
VN Široká, MsO Martin

Vodná plocha nádrže (0,6 ha) pri obci Lipovec. **Zvýšená najmenšia/najväčšia lovná miera v cm: kapor x/70, zubáč x/80.**

**3-2030-1-1**
Lom Nezbud, MsO Žilina

Vodná plocha zatopeného lomu (2 ha) pri obci Nezbudská Lúčka. Lov rýb povolený celoročne s dodržaním individuálnej doby ochrany.

**3-2090-1-1**
OR Luftov, MO Nová Baňa

Vodná plocha odstaveného ramena (0,8 ha) pri obci Tekovská Breznica.

**3-2101-1-4**
Lúkovica, CHAP, MsO Prievidza

Vodná plocha bočnej vodnej nádrže (1,1 ha) 100 m od sídla firmy Gewis Slovakia, po ľavej strane štátnej cesty smerom na Veľkú a Malú Lehôtku (parc. č. 7107/1) pri meste Prievidza.

**3-2240-1-1**
Materialová jama Celulózka, MsO Žilina

Vodná plocha materiálovej jamy (3 ha) pri vodnom diele Žilina. Lov rýb povolený celoročne s dodržaním individuálnej doby ochrany.

**3-2380-1-1**
VN Muránska Dolná, MO Revúca

Vodná plocha bočnej vodnej nádrže (2 ha) pri obci Muránska Lehota.

**3-2390-1-1****VN Muránska Horná, MO Revúca**

Vodná plocha bočnej vodnej nádrže (2,66 ha) pri obci Muránska Lehota.

V povodí rieky Nitra v úseku od jej ústia do Váhu pri obci Komoča po spodný splav MVE Nováky (rkm 130,20) je zaznamenaný zvýšený obsah ortuti. Z dôvodu ochrany zdravia odporúčame ryby ulovené v tejto oblasti nekonzumovať!

**3-2442-1-4****Nitra č. 6b, CHAP, MsO Prievidza**

Čiastkové povodie rieky Nitra od železného mostíka pre peších v Prievidzi pri golfovom ihrisku po ústie Kanianského potoka do rieky Nitra.

**3-2590-1-1****OR Biele Brehy, MsO Martin**

Vodná plocha (7,27 ha) odstaveného ramena Váhu pri obci Turčianske Kľačany. **V západnej časti revíru je tabuľami vyznačené neresisko - zákaz lovu rýb od 1. 1 do 15. 6. Zvýšená najmenšia/najväčšia lovná miera v cm: kapor $x/70$, zubáč $x/80$.**

**3-2610-1-1****OR Hrona (Nová Baňa), MO Nová Baňa**

Vodná plocha odstaveného ramena (0,025 ha) Hrona pri obci Tekovská Breznica.

**3-2620-1-1****OR Itebné, MO Dolný Kubín**

Vodná plocha OR Itebné od príjazdovej cesty na štrkopiesky po vodnú zdrž pri moste do obce Žaškov. **Zvýšená najmenšia/najväčšia lovná miera v cm: kapor $x/70$, jalec hlavatý $30/x$.**

**3-2621-1-4****OR Itebné 2, CHAP, MO Dolný Kubín**

Vodná plocha OR Itebné od výtoku z OFZ po príjazdovú cestu na štrkopiesky.

**3-2630-1-1****OR Kalná - Dulovské č. 1 a 2, MsO Dubnica n/V**

Vodná plocha (1,75 ha) odstavených ramien Váhu pri obci

Dulov. **Zvýšená najmenšia/najväčšia lovná miera v cm: kapor 45/x, zubáč 60/x.**



3-2640-1-1

OR Ladce, MsO Dubnica n/V

Vodná plocha odstaveného ramena (3 ha) Váhu pri obci Ladce. **Zvýšená najmenšia/najväčšia lovná miera v cm: kapor 45/x, zubáč 60/x.**



3-2650-1-1

OR Muráň, MO Jelšava

Vodná plocha odstaveného ramena (1,2 ha) pri obci Lubeník. **Zvýšená najmenšia/najväčšia lovná miera v cm: kapor x/65.**



3-2660-1-1

OR Nitra č.1, MsO Prievidza

Vodná plocha odstaveného ramena (1 ha) rieky Nitra pri plážovom kúpalisku v meste Prievidza. V zadnej časti sa nachádza **CHRO**, ktorá je v teréne vyznačená tabuľami a bójkami. **Zvýšená najmenšia/najväčšia lovná miera v cm: kapor x/70.**



3-2661-1-4

Banské prepadlisko Ťakov **CHAP, MsO Prievidza**

Vodná plocha odstaveného ramena (4 ha) rieky Nitra medzi obcou Opatovce nad Nitrou a mestom Nováky.



3-2670-1-1

OR Pod Rybou, MsO Banská Bystrica

Vodná plocha odstaveného ramena (1,5 ha) v meste Banská Bystrica - časť Uhlisko. **Zvýšená najmenšia/najväčšia lovná miera v cm: kapor x/70, lieň x/40.**



3-2680-1-1

OR Považská Bystrica, MsO Považská Bystrica

Vodná plocha odstavených ramien Váhu pri meste Považská Bystrica. **Zvýšená najmenšia/najväčšia lovná miera v cm: kapor x/70, lieň 50/x.**



3-2690-1-1

OR Ratkovo, MsO Martin

Vodná plocha odstaveného ramena (1,2 ha) Váhu pri obci Ratkovo. **Zvýšená najmenšia/najväčšia lovná miera v cm: kapor x/70, zubáč x/80.**

**3-2700-1-1****OR Štrková - Dulovské č. 1 a 2, MsO Dubnica n/V**

Vodná plocha (3,5 ha) odstavených ramien Váhu pri obci Dulov. **Zvýšená najmenšia/najväčšia lovná miera v cm: kapor 45/x, zubáč 60/x.**

**3-3190-1-1****Rašelinisko Ivančiná, MO Turčianske Teplice**

Vodná plocha (5 ha) dvoch rašelinísk pri obci Ivančiná. Lov rýb povolený celoročne s dodržaním individuálnej doby ochrany. **Zvýšená najmenšia/najväčšia lovná miera v cm: kapor x/65.**

**3-3390-1-1****Rybník Ďanová, MsO Martin**

Vodná plocha (3 ha) rybníka pri obci Ďanová. **Zvýšená najmenšia/najväčšia lovná miera v cm: kapor x/70, zubáč x/80.**

**3-3401-1-1****Štrkovisko Ilava, MsO Dubnica n/Váhom**

Vodná plocha (11,2 ha) štrkoviska pri meste Ilava. **Zvýšená najmenšia/najväčšia lovná miera v cm: kapor 45/x, zubáč 60/x.**

**3-3410-1-1****Rybník Konštantín, MO Handlová**

Vodná plocha rybníka (1 ha) pri meste Handlová. **Zvýšená najmenšia/najväčšia lovná miera v cm: kapor x/65, úhor 60/x.**

**3-3440-1-1****VN Milošová, MO Čadca**

Vodná plocha rybníka (3 ha) pri miestnej časti Čadca - Milošová. **Zvýšená najmenšia/najväčšia lovná miera v cm: kapor 45/70, zubáč 60/x, pstruh potočný 45/x, lieň 50/x.**

**3-3450-1-1****Štrkovisko Okoličné, MsO Lipt. Mikuláš**

Vodná plocha štrkoviska (5 ha) v meste Liptovský Mikuláš - časť Okoličné. **Na tomto revíri je na základe §14 ods. 3 vyhlášky č. 381/2018 obmedzený denný úlovok kapra rybníčného na 1 ks!**

**3-3470-1-1****Rybník pod Blatami, MO Krupina**

Vodná plocha rybníka (0,5 ha) pri obci Cerovo. **Zvýšená najmenšia/najväčšia lovná miera v cm: kapor 45/x.**

**3-3520-1-1****Rybník Svrčinovský, MO Čadca**

Vodná plocha bočnej vodnej nádrže (2 ha) pri obci Svrčinovec. **Zvýšená najmenšia/najväčšia lovná miera v cm: kapor 45/70, lieň 50/x.**

**3-3540-1-1****VN Tisovec, MO Tisovec**

Vodná plocha bočnej vodnej nádrže (0,8 ha) pri meste Tisovec.

**3-3560-1-1****VN Zákruty, MO Žiar nad Hronom**

Vodná plocha nádrže (11 ha) pri obci Lovča. Horná časť nádrže pri prítoku označená tabuľami je chránená rybia oblasť

CHRO -  **celoročný zákaz lovu rýb. Zvýšená najmenšia/najväčšia lovná miera v cm: kapor x/65.**

**3-4030-1-1****Štrkoviská Horenická Hôrka, MO Púchov**

Vodná plocha troch samostatných štrkovísk(13ha) pri obci Horenická Hôrka. **Na najmenšom štrkovisku (pôvodné č. 5) platí v čase od 1. 1. do 14. 3. zákaz rybolovu - zimovisko rýb, od 15. 3. do 31. 7. zákaz rybolovu - neresisko rýb. Zvýšená najmenšia/najväčšia lovná miera cm: kapor 45/70, zubáč 55/80, lieň 40/x.**

**3-4040-1-1****Štrkovisko Lednické Rovne, MO Púchov**

Vodná plocha samostatného štrkoviska(2ha) pri obci Lednické Rovne. **Zvýšená najmenšia/najväčšia lovná miera v cm: kapor 45/70, zubáč 55/80, lieň 40/x.**

**3-4050-1-1****Štrkoviská Trebeľovce - Lazy, MsO Lučenec**

Vodné plochy (3 ha) štrkovísk (2 štrkoviská) pri obci Trebeľovce - Lazy pri rieke Ipeľ. Lov rýb povolený celoročne s dodržaním individuálnej doby ochrany. **Zvýšená najmenšia/najväčšia lovná miera cm: kapor x/70, štika x/80.**

**3-4070-1-1****Štrkovisko Bôr, MsO Martin**

Vodná plocha štrkoviska (3 ha) medzi derivačným kanálom Váhu a starým korytom rieky Váh pri obci Nolčovo. Lov rýb povolený celoročne s dodržaním individuálnej doby ochrany. **Zvýšená najmenšia/najväčšia lovná miera v cm: kapor x/70, zubáč x/80.**

**3-4080-1-1****Štrkovisko Brodno, MsO Žilina**

Vodná plocha štrkoviska (2 ha) pri obci Brodno. Lov rýb povolený celoročne s dodržaním individuálnej doby ochrany.

**3-4090-1-4****Štrkovisko Chrenkova pláň **CHAP**, MsO Martin**

Vodná plocha štrkoviska (0,5 ha) za obcou Turany na pravej strane rieky Váh. Lov rýb povolený celoročne s dodržaním individuálnej doby ochrany.

**3-4100-1-1****Štrkovisko Dubnička, MsO Dubnica n/V**

Vodná plocha štrkoviska (35 ha) pri meste Dubnica nad Váhom. V časti nádrže od „Capovej záhrady“ po lesík je **CHRO** - zimovisko rýb od 31. 10. do 15. 3. **UPOZORNENIE: V systéme Natura 2000 bolo štrkovisko zaradené do zoznamu území európskeho významu. Obmedzenie výkonu rybárskeho práva vyplýva zo z. č. 543/2002 Z. z. o ochrane prírody a krajiny a vyhlášky Ministerstva životného prostredia č. 435/2009, ktorou sa vyhlasuje chránené vtáčie územie Dubnické štrkovisko. Z tohoto dôvodu platí všeobecný zákaz lovu rýb v čase od 16. 3. do 30. 6. Vstup na ostrovy a lov z ostrovov je zakázaný. Zvýšená najmenšia/najväčšia lovná miera v cm: kapor 45/70, zubáč 60/x.**

**3-4130-1-1****Štrk. Horovce - Pod Drotami, MsO Dubnica n. V.**

Vodná plocha štrkoviska (3 ha) pri obci Horovce. Lov rýb povolený celoročne s dodržaním individuálnej doby ochrany. **Zvýšená najmenšia/najväčšia lovná miera v cm: kapor 45/x, zubáč 60/x.**



3-4150-1-1

Štrkovisko Lipovec č. 1, MsO Martin

Vodná plocha väčšieho štrkoviska (12,5 ha) pri obci Lipovec. Lov rýb povolený celoročne s dodržaním individuálnej doby ochrany. **Vo východnej časti revíru je tabuľami vyznačené neresisko - zákaz lovu rýb v termíne od 1. 1. do 15. 6. Zvýšená najmenšia/najväčšia lovná miera v cm: kapor $x/70$, zubáč $x/80$.**



3-4161-1-1

Štrkovisko Odhánky, MO Púchov

Vodná plocha deviatich (9) štrkovísk (2 ha) nachádzajúcich sa pod cestným mostom v oddychovej zóne mesta Púchov. **Na štrkoviskách č.1,2,3,4 platí zákaz lovu rýb od cyklotrasy(ochranná hrádza Váhu). Zvýšená najmenšia/najväčšia lovná miera v cm: kapor 45/70, zubáč 55/80, lieň 40/x.**



3-4170-1-1

Štrkovisko Párnica, MO Dolný Kubín

Vodná plocha štrkoviska pozostávajúca zo 17 vodných plôch pri obci Párnica - Záhrabovo. **Zvýšená najmenšia/najväčšia lovná miera v cm: kapor $x/70$.**



3-4171-1-1

Štrkovisko Pod železničným mostom, MO Púchov

Vodná plocha štrkoviska (0,5 ha) pod železničným mostom v meste Púchov pri sídle firmy Matador a.s. Lov rýb povolený celoročne s dodržaním individuálnej doby ochrany. **Zvýšená najmenšia/najväčšia lovná miera v cm: kapor 45/70, zubáč 55/80, lieň 40/x.**



3-4190-1-1

Štrkovisko Prúdy, MO Bytča

Vodná plocha štrkoviska (13 ha) pri obci Predmier. Lov rýb povolený celoročne s dodržaním individuálnej doby ochrany.



3-4200-1-1

Štrkovisko Rapovce, MsO Lučenec

Vodná plocha štrkoviska (3 ha) pri obci Rapovce. Lov rýb povolený celoročne s dodržaním individuálnej doby ochrany. **Zvýšená najmenšia/najväčšia lovná miera v cm: kapor $x/70$, štika $x/80$.**

**3-4220-1-1****Štrkovisko Sučany, MsO Martin**

Vodná plocha štrkoviska (14,22 ha) pri obci Sučany. Lov rýb povolený celoročne s dodržaním individuálnej doby ochrany. **Zvýšená najmenšia/najväčšia lovná miera v cm: kapor x/70, zubáč x/80.**

**3-4230-1-1****Štrkovisko Jazernica, MO Turčianske Teplice**

Vodná plocha (1,4 ha) štrkoviska pri obci jazernica. Lov rýb povolený celoročne s dodržaním individuálnej doby ochrany. **Zvýšená najmenšia/najväčšia lovná miera v cm: kapor x/65.**

**3-4231-1-1****Rameno Teplica, MO Turčianske Teplice**

Vodná plocha (3,1 ha) prietochného ramena toku Teplica pri obci Jazernica. **Zvýšená najmenšia/najväčšia lovná miera v cm: kapor x/65.**

**3-4250-1-1****Štrkovisko Turzovka, MO Turzovka**

Vodná plocha dvoch štrkovísk (1 ha) pri sútoku potokov Kornianka a Predmieranka v meste Turzovka - Predmier. Lov rýb povolený celoročne s dodržaním individuálnej doby ochrany. **Zvýšená najmenšia/najväčšia lovná miera v cm: kapor x/70.**

**3-4260-1-1****Štrkovisko Veľká nad Ipľom I., MsO Lučenec**

Vodná plocha štrkoviska (14 ha) medzi obcami Veľká nad Ipľom a Panické Dravce. Lov rýb povolený celoročne s dodržaním individuálnej doby ochrany. **Zvýšená najmenšia/najväčšia lovná miera v cm: kapor x/70, štika x/80.**

**3-4261-1-1****Štrkovisko Veľká nad Ipľom II., MsO Lučenec**

Vodná plocha štrkoviska medzi obcami Veľké nad Ipľom a Panické Dravce, 100 m južne od štrkoviska Veľká nad Ipľom I. Lov rýb povolený celoročne.

**3-4151-1-4****Štrkovisko Lipovec č.2, CHAP, MsO Martin**

Vodná plocha menšieho štrkoviska (9,5 ha). Lov rýb povolený celoročne. **V západnej časti revíru je tabuľami vyznačené neresisko - zákaz lovu rýb v termíne 1. 1. - 15. 6.**

**3-4210-1-4****Štrkovisko Rašov, CHAP, MO Bytča**

Vodná plocha štrkoviska za obcou Rašov. Lov rýb povolený celoročne.


**3-4585-1-1****Štrkoviská Beluša, MO Púchov**

Vodná plocha troch samostatných a navzájom prepojených štrkovísk pri obci Beluša - Hloža. **Zvýšená najmenšia/najväčšia lovná miera v cm: kapor 45/70, zubáč 55/80, pstruh potočný 30/x, lieň 40/x, jeseter malý 70/x, štika x/90.**

**3-4820-1-1****Veľká Kolpašská nádrž, MO Banská Štiavnica**

Vodná plocha nádrže (7,85 ha) v obci Banský Studenec. **Zvýšená najmenšia/najväčšia lovná miera v cm: kapor x/65.**

**3-4890-1-1****VN Badín, MsO Banská Bystrica**

Vodná plocha nádrže (5 ha) pri obci Badín. Na ľavej brehovej časti nádrže vo vzdialenosti 50 m od prítoku a na pravej brehovej časti vo vzdialenosti 60 m od prítoku po rybársku chatu je vyhlásená **CHRO** -  **celoročný zákaz lovu rýb.** **Zvýšená najmenšia/najväčšia lovná miera v cm: kapor x/70, lieň x/40.**

**3-4900-1-1****VN Banská Belá, MO Banská Štiavnica**

Vodná plocha nádrže (3 ha) v obci Banská Belá. **Zvýšená najmenšia/najväčšia lovná miera v cm: kapor x/65**

**3-4950-1-1****VN Brezany, MsO Prievidza**

Vodná plocha nádrže (3,1 ha) pri obci Brezany. **Zvýšená najmenšia/najväčšia lovná miera v cm: kapor x/70, pstruh potočný 30/x, ostriež x/10, lieň x/45, plotica x/15, červenica x/15.**


**3-4980-1-1****VN Číž, MsO Rimavská Sobota**

Vodná plocha nádrže (9,9 ha) pri obci Číž. **Zvýšená najmenšia/najväčšia lovná miera v cm: kapor x/70.**

**3-5000-1-1**
VN Divinka, MsO Žilina

Vodná plocha nádrže (5 ha) pri obci Divinka. **Zvýšená najmenšia/najväčšia lovná miera v cm: kapor x/70.**

**3-5010-1-1**
VN Dobrá Niva, MsO Zvolen

Vodná plocha nádrže (24 ha) na toku Kalný potok pri obci Dobrá Niva. Od ústia potoka Kalný do VN po tabuľami vyznačenú časť je vyhlásená **CHRO** -  **celoročný zákaz lovu rýb.** **Zvýšená najmenšia/najväčšia lovná miera v cm: kapor x/70, úhor 60/x.**

**3-5020-1-1**
VN Dolné Kočkovce - Balaton, MO Púchov

Vodná plocha nádrže (1,2 ha) pri obci Dolné Kočkovce. **Zvýšená najmenšia/najväčšia lovná miera v cm: kapor 45/70, zubáč 55/80, lieň 40/x.**

**3-5030-1-1**
VN Gemerské Teplice, MO Jelšava

Vodná plocha nádrže (12 ha) Gemerské Teplice pri obci Gemerské Teplice. **Zvýšená najmenšia/najväčšia lovná miera v cm: kapor x/65.**

**3-5050-1-1**
VN Hnusno 1, MO Podbrezová

Vodná plocha nádrže (2,89 ha) na potoku Hnusné pri obci Horná Lehota. **Zvýšená najmenšia/najväčšia lovná miera v cm: kapor x/70.**

**3-5070-1-1**
VN Ihrište, MO Púchov

Vodná plocha dvoch nádrží(3ha) pri obci Hoština. **V horných častiach oboch nádrží v tabuľami vyznačených úsekoch platí zákaz lovu rýb v čase od 1. 6. do 31. 7. - neresisko rýb. Zákaz vjazdu motorových vozidiel na hrádze.** **Zvýšená najmenšia/najväčšia lovná miera v cm: kapor 45/70, zubáč 55/80, lieň 40/x.**

**3-5080-1-1**
VN Hrabovo, MsO Ružomberok

Vodná plocha nádrže (1,8 ha) pri mestskej časti Ružomberok -

Hrabovo. **Zvýšená najmenšia/najväčšia lovná miera v cm: lipieň 40/x.**



3-5120-1-1

VN Hubovo, MO Tornaľa

Vodná plocha nádrže (9,9 ha) pri obci Hubovo okrem **CHRO**.
Zvýšená najmenšia/najväčšia lovná miera v cm: kapor x/70.



3-5140-1-1

VN Jelšava, MO Jelšava

Vodná plocha (0,8 ha) dvoch nádrží (odkaliskové nádrže) pri meste Jelšava. **Zvýšená najmenšia/najväčšia lovná miera v cm: kapor x/65.**



3-5150-1-1

VN Kadorka, MO Bytča

Vodná plocha nádrže (5 ha) v obci Kotešová.



3-5170-1-1

VN Kanianka, MsO Prievidza

Vodná plocha nádrže (8 ha) na potoku Kanianka v obci Kanianka. **Zvýšená najmenšia/najväčšia lovná miera v cm: kapor x/70, pstruh potočný 30/x, ostriež x/10, lieň x/45, plotica x/15, červenica x/15.**



3-5200-1-1

VN Košiare, MsO Žilina

Vodná plocha nádrže (9,9 ha) nachádzajúca sa na potoku Čierňanka pri meste Rajec. **Zvýšená najmenšia/najväčšia lovná miera v cm: kapor x/70.**



3-5220-1-1

VN Krpáčovo, MO Podbrezová

Vodná plocha nádrže (2,5 ha) v oblasti rekreačného strediska Krpáčovo pri obci Horná Lehota. **Zvýšená najmenšia/najväčšia lovná miera v cm: kapor x/70.**



3-5250-1-1

VN Krupina, MO Krupina

Vodná plocha nádrže (23,5 ha) na potoku Bebrava pri meste Krupina. **Zvýšená najmenšia/najväčšia lovná miera v cm: kapor x/70.**

**3-5260-1-1****VN Kurinec, MsO Rimavská Sobota**

Vodná plocha nádrže (18 ha) pri meste Rimavská Sobota, okrem **CHRO** vyznačenej tabuľami. **Zvýšená najmenšia/najväčšia lovná miera v cm: kapor 45/70.**

**3-5300-1-1****VN Lazany, MsO Prievidza**

Vodná plocha nádrže (5,6 ha) pri obci Lazany. **Zvýšená najmenšia/najväčšia lovná miera v cm: kapor x/70, pstruh potočný 30/x, ostriež x/10, lieň x/45, plotica x/15, červenica x/15.**

**3-5310-1-1****VN Levkuška, MO Tornaľa**

Vodná plocha nádrže (16 ha) Levkuška (Otročok) pri obci Levkuška okrem **CHRO**. **Zvýšená najmenšia/najväčšia lovná miera v cm: kapor x/70.**

**3-5330-1-1****VN Liptovský Sliačik, MsO Ružomberok**

Vodná plocha bočnej vodnej nádrže (2 ha) pri obci Liptovské Sliače, vrátane ľavostranného bezmenného prítoku. **Zvýšená najmenšia/najväčšia lovná miera v cm: lípeň 40/x.**


**3-5350-1-1****VN Lovčica, MO Žiar n. Hronom**

Vodná plocha nádrže (2 ha) Lovčica (Bejvoč) pri obci Lovčica - Trubín.

**3-5360-1-1****VN Luboreč, MsO Lučenec**

Vodná plocha nádrže (65,5 ha) medzi obcami Luboreč a Závada. **Zvýšená najmenšia/najväčšia lovná miera v cm: kapor x/70, štika x/80.**

**3-5390-1-1****VN Miková, MO Jelšava**

Vodná plocha nádrže (46 ha) Miková pri obci Revúcka Lehota Horná časť nádrže pri prítoku označená tabuľami a priestor na vodnej hladine od tabúl k prítoku označený bójkami je **CHRO** -  **celoročný zákaz lovu rýb. Zvýšená najmenšia/najväčšia lovná miera v cm: kapor x/65.**

**3-5410-1-1****VN Môťová, MsO Zvolen**

Vodná plocha nádrže (58 ha) na toku Slatina pri meste Zvolen od hrádzového telesa po oceľovú lávku pre peších nad nádržou.

Zákaz lovu z verejne neprístupných miest, týka sa všetkých oplotených brehových pozemkov bez možnosti verejného prístupu. Zvýšená najmenšia/najväčšia lovná miera v cm: kapor x/70, úhor 60/x.

**3-5430-1-1****VN Muchov Vŕšok, MO Žarnovica**

Vodná plocha nádrže (0,3 ha) pri meste Žarnovica. **Zvýšená najmenšia/najväčšia lovná miera v cm: kapor x/70, štika 70/x.**

**3-5440-1-1****VN Mýtňa, MsO Lučenec**

Vodná plocha nádrže (6 ha) nachádzajúca sa na Krivánskom potoku medzi obcami Píla a Mýtňa. **Zvýšená najmenšia/najväčšia lovná miera v cm: kapor x/70, štika x/80.**

**3-5450-1-1****VN Nenince, MO Veľký Krtíš**

Vodná plocha nádrže (38 ha) medzi obcami Nenince a Bátorová. **Zvýšená najmenšia/najväčšia lovná miera v cm: lieň 40/x.**

**3-5460-1-1****VN Nesluša, MO Kysucké Nové Mesto**

Vodná plocha nádrže (9 ha) Nesluša (Neslušký rybník) pri obci Nesluša. **Zvýšená najmenšia/najväčšia lovná miera v cm: kapor 45/70, jeseter malý 45 /55.**

**3-5510-1-1****BVN Nováky, MsO Prievidza**

Vodná plocha bočnej vodnej nádrže (18 ha) pri meste Nováky. Zákaz lovu z hrádze od vodohospodárskeho podniku a zo strany od hlavnej cesty I/50 k železnej lavičke pre peších. Úseky sú vyznačené informačnými tabuľami. Od informačnej tabule pri rybárskej chatke smerom na cestu I/50 je **CHRO**, ktorá je vyznačená v teréne tabuľami a bójkami. **Zvýšená najmenšia/najväčšia lovná miera v cm: kapor x/70, pstruh potočný 30/x, ostriež x/10, lieň x/45, plotica x/15, červenica x/15.**


**3-5540-1-1****VN Ožďany, MsO Rimavská Sobota**

Vodná plocha nádrže (8 ha) pri obci Ožďany, mimo **CHRO** pri ústí Maštinského potoka. **Zvýšená najmenšia/najväčšia lovná miera v cm: kapor x/70.**

**3-5560-1-1****VN Petrovce, MsO Rimavská Sobota**

Vodná plocha nádrže (63 ha) pri obci Gemerský Jablonec a Petrovce. **Lov rýb obmedzený. Na VN je vyhlásená prírodná rezervácia, lov povolený od telesa hrádze po úsek v hornej časti, kde je CHRO. V ochrannom pásme CHRO – lov povolený od 1.7. do 15.3, lov len z brehu, v uvedenej oblasti je zakázané používať akékoľvek plavidlá. Dodržiavať ustanovenia zákona č. 543/2002 Z. z. o ochrane prírody a krajiny. Časť VN Petrovce- Gemerský Jablonec je v 5. stupni ochrany, príslušné ochranné pásmo prírodnej rezervácie je v 3. stupni ochrany, obmedzenia vyplývajúce zo zákona č. 543/2002 Z. z. VN Petrovce zasahuje do CHVU Cerová vrchovina – Porimavie. **Zvýšená najmenšia/najväčšia lovná miera v cm: kapor x/70.****

**3-5570-1-1****Hronské rameno Plavno, MsO Banská Bystrica**

Vodná plocha (3,7 ha) odstaveného ramena Hrona pri obci Šalková. Časť ramena označená tabuľami nachádzajúca sa v zalesnenom úseku (cca 120m) je **CHRO** -  **celoročný zákaz lovu rýb. Zvýšená najmenšia/najväčšia lovná miera v cm: kapor x/70, lieň x/40.**

**3-5580-1-1****VN Pod Dubovcom, MsO Považská Bystrica**

Vodná plocha nádrží (121 ha) pri obci Orlové po koniec hrádze pri obci Upohlav. Odhradená od VN Nosice sypanou hrádzou. **Zvýšená najmenšia/najväčšia lovná miera v cm: kapor x/70, lieň 35/x.**

**3-5590-1-1****VN Považská Teplá, MsO Považská Bystrica**

Vodná plocha nádrží (5 ha) pri obci Považská Teplá. **Vjazd motorovým vozidlám povolený len k I. a II. vodnej nádrži zo strany od železničnej trate po označenie dopravnou značkou „ZÁKAZ VJAZDU“. Zákaz lovu rýb od železničnej trate na rybníku č.3. **Zvýšená najmenšia/najväčšia lovná miera v cm: kapor x/70, zubáč 55/x, lieň x/40.****

**3-5600-1-1****VN Prejta - dolná, MsO Dubnica n/V**

Vodná plocha nádrže (18 ha) pri obci Prejta. V časti nádrže od hrádze Nosického kanála a v lokalite „pri vagóne“ je **CHRO** - zimovisko rýb vyznačené tabuľami. **Zákaz lovu rýb od 31. 10. do 15. 3. Zvýšená najmenšia/najväčšia lovná miera v cm: kapor 45/x, zubáč 60/x**

**3-5610-1-1****VN Prejta - horná, MsO Dubnica n/V**

Vodná plocha nádrže (8,5 ha) pri obci Prejta. **Zvýšená najmenšia/najväčšia lovná miera v cm: kapor 45/x, zubáč 60/x**

**3-5630-1-1****VN Pustý hrad, MO Žarnovica**

Vodná plocha nádrže (0,93 ha) pri obci Sklené Teplice. **Zvýšená najmenšia/najväčšia lovná miera v cm: kapor x/70, štika 70/x.**

**3-5650-1-1****VN Ratka, MsO Lučenec**

Vodná plocha nádrže (1,08 ha) pri obci Ratka. **Zvýšená najmenšia/najväčšia lovná miera v cm: kapor x/70, štika 70/x.**

**3-5670-1-1****VN Richtárovo, MO Podbrezová**

Vodná plocha nádrže (2,1 ha) Richtárovo (Horná Lehota) na potoku Hnusné pri obci Horná Lehota. **Zvýšená najmenšia/najväčšia lovná miera v cm: kapor x/70.**

**3-5701-1-1****VN Rykynčice, MO Krupina**

Vodná plocha nádrže (0,9 ha) na obtoku Krupinice pri obci Rykynčice. **Zvýšená najmenšia/najväčšia lovná miera v cm: kapor 45/x.**

**3-5710-1-4****VN Sebechleby **CHAP**, MO Krupina**

Vodná plocha nádrže (9,5 ha) pri obci Sebechleby (mimo **CHRO** vyznačenej tabuľami).

**3-5730-1-1****VN Skala, MO Bytča**

Vodná plocha nádrží (1 ha) za obcou Hlboké nad Váhom.

**3-5760-1-1****VN Sklabiná, MO Veľký Krtíš**

Vodná plocha nádrže (12 ha) pri obci Sklabiná. **Zvýšená najmenšia/najväčšia lovná miera v cm: lieň 40/x.**

**3-5770-1-1****VN Slávnica č. 1 a 2, MsO Dubnica n/V**

Vodná plocha nádrží (1,5 ha) pri obci Slavnica. **Zvýšená najmenšia/najväčšia lovná miera v cm: kapor 45/65.**

**3-5780-1-1****Strážov, MsO Žilina**

Vodná plocha (15 ha) pri obci Strážov. Časť rybárskeho revíru vymedzená medzi ostrovom a bójkami, je po celom obvode vyhlásená za chránenú rybiu oblasť **CHRO**. **Zvýšená najmenšia/najväčšia lovná miera v cm: kapor x/70.**

**3-5790-1-1****VN Šiatorská Bukovinka, MsO Lučenec**

Vodná plocha nádrže (4 ha) na potoku Belina v obci Šiatorská Bukovinka. **Zvýšená najmenšia/najväčšia lovná miera v cm: kapor x/70, štika x/80.**

**3-5800-1-1****VN Šurabka, MO Bytča**

Vodná plocha nádrže (4 ha) v obci Oblazov s prítokom časti potoka Dlhopolka.

**3-5820-1-1****VN Tajch, MO Podbrezová**

Vodná plocha nádrže (0,74 ha) na potoku Hnusné pri obci Horná Lehota. **Zvýšená najmenšia/najväčšia lovná miera v cm: kapor x/7**

**3-5830-1-1****VN Tajch MO, Nová Baňa**

Vodná plocha nádrže (2,2 ha) pri meste Nová Baňa - miestna časť Štále.

**3-5840-1-1****VN Tekovské Nemce, MO Nová Baňa**

Vodná plocha nádrže (0,5 ha) pri obci Tekovské Nemce.

**3-5870-1-1****VN Trstie, MsO Banská Bystrica**

Vodná plocha nádrže (1,25 ha) na Mútnanskom potoku pod Suchým Vrchom pri osade Ortuty. **Zvýšená najmenšia/najväčšia lovná miera v cm: kapor $x/70$, lieň $x/40$.**

**3-5880-1-1****VN Tunežice, MsO Dubnica n/V**

Vodná plocha nádrže (1 ha) pri obci Tunežice. **Zvýšená najmenšia/najväčšia lovná miera v cm: kapor $45/x$, zubáč $60/x$.**

**3-5900-1-1****VN Turzovka, MO Turzovka**

Vodná plocha bočnej vodnej nádrže (1 ha) pri meste Turzovka. **Zvýšená najmenšia/najväčšia lovná miera v cm: kapor $x/70$.**

**3-5910-1-1****VN Turzovka č. 2, MO Turzovka**

Vodná plocha troch bočných vodných nádrží pri meste Turzovka. **Zvýšená najmenšia/najväčšia lovná miera v cm: kapor $x/70$.**

**3-5920-1-1****VN Uhorské, MsO Lučenec**

Vodná plocha nádrže (3,17 ha) pri obci Uhorské. **Zvýšená najmenšia/najväčšia lovná miera v cm: kapor $x/70$, štika $x/80$.**

**3-5950-1-1****VN Veľké Dravce, MsO Lučenec**

Vodná plocha nádrže (28,5 ha) pri obci Veľké Dravce. **Zvýšená najmenšia/najväčšia lovná miera v cm: kapor $x/70$, štika $x/80$.**

**3-5960-1-1****VN Voznica, MO Žarnovica**

Vodná plocha nádrže (3,74 ha) v obci Voznica. **Zvýšená najmenšia/najväčšia lovná miera v cm: kapor $45/65$, štika $70/x$.**

**3-5970-1-1****Štrkovisko Za Ráztokou, MsO Martin**

Vodná plocha štrkoviska (1,4 ha) za obcou Turany na ľavej

strane rieky Váh. **Zvýšená najmenšia/najväčšia lovná miera v cm: kapor $x/70$, zubáč $x/80$.**



3-5980-1-1

VN Závadka nad Hronom, MO Brezno

Vodná plocha nádrže (5 ha) pri obci Závadka nad Hronom.

Zvýšená najmenšia/najväčšia lovná miera v cm: kapor $x/70$.



3-5990-1-1

VN Želovce, MO Veľký Krtíš

Vodná plocha nádrže (2 ha) pri obci Želovce. **Zvýšená**

najmenšia/najväčšia lovná miera v cm: lieň $40/x$.



3-6000-1-1

VN Žibritov, MO Krupina

Vodná plocha nádrže (0,7 ha) pri obci Žibritov. **Zvýšená**

najmenšia/najväčšia lovná miera v cm: kapor $45/x$.



3-6151-1-1

Zemný vodojem Badín, MsO Banská Bystrica

Závlahový zemný vodojem (1 ha) pri VN Badín. **Zvýšená**

najmenšia/najväčšia lovná miera v cm: kapor $x/70$, lieň $x/40$



3-6210-1-1

OR Žiar, MO Žiar nad Hronom

Vodná plocha odstaveného ramena (6,8 ha) pri železničnej

stanici Žiar nad Hronom. **Zvýšená najmenšia/najväčšia lovná miera v cm: kapor $x/65$.**



**ZOZNAM A POPIS
MIESTNYCH KAPROVÝCH
RYBÁRSKYCH REVÍROV**
pre držiteľov
Zvláštnych povolení.



**VÝCHODOSLOVENSKÁ
OBLASŤ**

**4-0820-1-1****Jazero Farárova Jama, MsO Rožňava**

Vodná plocha jazera (2,5 ha) pod obcou Silica. Lov rýb povolený celoročne s dodržaním individuálnej doby ochrany.

**4-0830-1-1****Jazero Izra, MsO Košice**

Vodná plocha jazera (5 ha) pri obci Slanec. Lov rýb povolený celoročne s dodržaním individuálnej doby ochrany. **Zvýšená najmenšia/najväčšia lovná miera v cm: amur 70/x.**

**4-0840-1-1****Jazero Košice, MsO Košice**

Vodná plocha priemyselnej jamy (17 ha) - Jazero pri mestskej časti Sídlička Nad jazerom. Lov rýb povolený celoročne s dodržaním individuálnej doby ochrany. **Zvýšená najmenšia/najväčšia lovná miera v cm: amur 70/x.**

**4-0850-1-1****Jazero Labaška, MO Veľké Kapušany**

Vodná plocha jazera (2 ha) pri meste Veľké Kapušany. Lov rýb povolený celoročne s dodržaním individuálnej doby ochrany.

**4-1202-1-1****OR Bitric, MO Veľké Kapušany**

Vodná plocha odstaveného ramena (4 ha) rieky Latorica v k. ú. obce Kapušianske Kľačany.

**4-1203-1-1****OR Bufet, MO Veľké Kapušany**

Vodná plocha odstaveného ramena rieky Latorica v k. ú. mesta Veľké Kapušany pri štátnej ceste I. triedy smerom z Veľkých Kapušian do Kráľovského Chlmca.

**4-1205-1-1****OR Soták, MO Veľké Kapušany**

Vodná plocha odstaveného ramena (2,5 ha) rieky Latorica v k. ú. obce Čičarovce.

**4-1441-1-1****Materiálová jama Kamenná Moľva, MO Trebišov**

Vodná plocha materiálových jám (5 ha) pri čerpacej stanici Kamenná Moľva. Lov rýb povolený celoročne s dodržaním

individuálnej doby ochrany. **Zvýšená najmenšia/najväčšia lovná miera v cm: kapor x/65, zubáč 55/75, lieň 40/x, štika x/90.**



4-1450-1-1

Materialová jama Michalovce, MO Michalovce

Vodná plocha materialovej jamy (3 ha) v časti mesta Michalovce - Stráňany. Lov rýb povolený celoročne s dodržaním individuálnej doby ochrany. **Lov rýb povolený iba v dňoch: pondelok, streda a sobota, s obmedzením doby lovu v mesiacoch marec a október od 6:00 hod. - do 22:00 hod. ostatné podmienky lovu platia podľa platnej legislatívy. Zvýšená najmenšia/najväčšia lovná miera v cm: kapor 45/70, zubáč x/70.**



4-1460-1-1

Materialová jama Tehelňa, MO Veľké Kapušany

Vodná plocha materiálovej jamy (2 ha) pri meste Veľké Kapušany. Lov rýb povolený celoročne s dodržaním individuálnej doby ochrany.



4-1550-1-1

Odpadový kanál EVO Vojany, MO Veľké Kapušany

Čiastkové povodie odpadového kanála oteplenej vody od ústia po MVE. **Lov rýb zakázaný od 15. 3. do 31. 5. - neresisko rýb. Zákaz stanovania a rozkladania ohňa.**



4-1740-1-1

OR Bohúňovo, MsO Rožňava

Vodná plocha odstaveného ramena (0,5 ha) v obci Bohúňovo.



4-1750-1-1

OR Buza, MO Veľké Kapušany

Vodná plocha odstaveného ramena (2 ha) pri obci Kapušanské Kľačany.



4-1760-1-1

OR Čéne, MO Čierna nad Tisou

Vodná plocha odstaveného ramena (7,5 ha) pri obci Čierna. **Zvýšená najmenšia/najväčšia lovná miera v cm: kapor x/65, štika x/80.**

**4-1762-1-1****OR Kenderásztató, MO Kráľovský Chlmec**

Vodná plocha odstaveného ramena (4,80 ha) pri ľavobrežnej hrádzi a čerpacej stanici Boľ.

**4-1763-1-1****OR Nagyörvény, MO Kráľovský Chlmec**

Vodná plocha odstaveného ramena (2,70 ha) pri pravobrežnej hrádzi a čerpacej stanici Čičarovce.

**4-1770-1-1****OR Išky, MO Streda nad Bodrogom**

Vodná plocha odstaveného ramena (9 ha) pri obci Streda nad Bodrogom.

**4-1780-1-1****OR Kalodna, MO Veľké Kapušany**

Vodná plocha odstaveného ramena (1 ha) pri obci Kapušanské Kľačany.

**4-1790-1-1****OR Libuša, MO Veľké Kapušany**

Vodná plocha odstaveného ramena (4 ha) pri obci Ižkovce.

**4-1791-1-1****OR Majere, MO Spišská Stará Ves**

Vodná plocha odstaveného ramena (1 ha) pri obci Majere.

**4-1800-1-1****OR Mitro, MO Veľké Kapušany**

Vodná plocha odstaveného ramena (3 ha) pri obci Ptrukša.

**4-1801-1-1****OR Oborín, MO Veľké Kapušany**

Vodná plocha odstaveného ramena (2,5 ha) v obci Oborín.

**4-1820-1-1****OR Rožňavské, MsO Rožňava**Vodná plocha odstaveného ramena (1 ha) pri meste Rožňava.
Revír z dôvodu ekologickej havárie na rieke Slaná, dočasne bez možnosti výkonu rybárskeho práva.

**4-1830-1-1****OR Veľké Raškovce, MO Veľké Kapušany**

Vodná plocha odstaveného ramena (2 ha) pri obci Veľké Raškovce.

**4-1841-1-1****OR Zsilip - Csardá, MO Streda nad Bodrogom**

Vodná plocha odstaveného ramena medzi obcami Streda nad Bodrogom a Somotorom od plota prečerpávacej stanice SVP, š. p. po cestný most cez Somotorský kanál v obci Somotor.

**4-1850-1-1****OR Zugó, MO Veľké Kapušany**

Vodná plocha odstaveného ramena (2 ha) pri osade Ortov.

**4-2570-1-1****Štrkovisko Rožkovany č. 1, MO Sabinov**

Vodná plocha štrkoviska (4,7 ha) pri obci Rožkovany. Lov rýb povolený celoročne s dodržaním individuálnej doby ochrany. **Zvýšená najmenšia/najväčšia lovná miera v cm: kapor x/65, amur 70/x.**

**4-2571-1-4****Štrkovisko Veľký Šariš č. 1 **CHAP**, MsO Prešov**

Vodná plocha strkoviska (1,5 ha) pri meste Veľký Šariš.

**4-2576-1-1****Štrkovisko Veľký Šariš č. 2, MsO Prešov**

Vodná plocha strkoviska (2 ha) pri meste Veľký Šariš.

**4-2573-1-1****Štrkovisko Veľký Šariš č. 3, MsO Prešov**

Vodná plocha strkoviska (3 ha) pri meste Veľký Šariš.

**4-2574-1-1****Štrkovisko Rožkovany č. 2, MO Sabinov**

Vodná plocha štrkoviska (3,5 ha) pri obci Rožkovany. Lov rýb povolený celoročne s dodržaním individuálnej doby ochrany. **Zvýšená najmenšia/najväčšia lovná miera v cm: kapor x/65, amur 70.**



4-2572-1-4

Štrkovisko Rožkovany č. 3 CHAP, MO Sabinov

Vodná plocha štrkoviska (2,17 ha) pri obci Rožkovany.



4-2580-1-1

Štrkovisko Andrejovka, MO Orlov, MsO Prešov

Vodná plocha štrkoviska (16,4 ha) pri obci Andrejovka. Lov rýb povolený celoročne s dodržaním individuálnej doby ochrany.



4-2600-1-1

Štrkovisko Batizovce č. 1, MO Svit

Vodná plocha štrkoviska (9,78 ha) pri obci Batizovce. **Zvýšená najmenšia/najväčšia lovná miera v cm: kapor x/65, jeseter sibírsky x/65.**



4-2610-1-1

Štrkovisko Batizovce č. 2, MO Svit

Vodná plocha štrkoviska (5,82 ha) pri obci Batizovce. Lov rýb povolený celoročne s dodržaním individuálnej doby ochrany. **Na vyznačených úsekoch je lov rýb zakázaný, kvôli hroziacemu zosuvu brehov po ťažbe štrku. Zvýšená najmenšia/najväčšia lovná miera v cm: kapor x/65.**



4-2620-1-1

Štrkovisko Čaňa - Hutné stavby, MsO Košice

Vodná plocha štrkoviska (15 ha) pri obci Čaňa. Lov rýb povolený celoročne s dodržaním individuálnej doby ochrany. **Zvýšená najmenšia/najväčšia lovná miera v cm: amur 70/x.**



4-2630-1-1

Štrkovisko Čaňa - Hutné stavby cintorín, MsO Košice

Vodná plocha štrkoviska (15 ha) pri obci Čaňa. Lov rýb povolený celoročne s dodržaním individuálnej doby ochrany. **Zvýšená najmenšia/najväčšia lovná miera v cm: amur 70/x.**



4-2640-1-1

Štrkovisko Čaňa - Nové jazero, MsO Košice

Vodná plocha štrkoviska (20 ha) pri obci Čaňa. Lov rýb povolený celoročne s dodržaním individuálnej doby ochrany. **Zvýšená najmenšia/najväčšia lovná miera v cm: amur 70/x.**

**4-2650-1-4****Štrkovisko Čaňa - Rezervácia, CHAP, MsO Košice**

Vodná plocha štrkoviska (8 ha) pri obci Čaňa.

**4-2660-1-1****Štrkovisko Čaňa - Staré jazero, MsO Košice**Vodná plocha štrkoviska (9 ha) pri obci Čaňa. Lov rýb povolený celoročne s dodržaním individuálnej doby ochrany. **Zvýšená najmenšia/najväčšia lovná miera v cm: amur 70/x.****4-2670-1-1****Štrkovisko Geča, MsO Košice**Vodná plocha štrkoviska (250 ha) pri obci Geča. Lov rýb povolený celoročne s dodržaním individuálnej doby ochrany. **Zvýšená najmenšia/najväčšia lovná miera v cm: kapor 45/70, amur 70/x.****4-2690-1-1****Štrkovisko Kokšov - Bakša, MsO Košice**Vodná plocha štrkoviska (5 ha) pri obci Kokšov Bakša. Lov rýb povolený celoročne s dodržaním individuálnej doby ochrany. **Zvýšená najmenšia/najväčšia lovná miera v cm: amur 70/x.****4-2700-1-1****Štrkovisko Krásna nad Hornádom, MsO Košice**Vodná plocha štrkoviska (30 ha) v okolí mestskej časti Krásna nad Hornádom. Lov rýb povolený celoročne s dodržaním individuálnej doby ochrany. **Zvýšená najmenšia/najväčšia lovná miera v cm: kapor 45/70, amur 70/x.****4-2710-1-1****Štrkovisko Lubotín, MO Orlov**Vodná plocha štrkoviska (7,2 ha) pri obci Lubotín. Lov rýb povolený celoročne s dodržaním individuálnej doby ochrany. **Zvýšená najmenšia/najväčšia lovná miera v cm: amur 65/x.****4-2720-1-1****Štrkovisko Orlov, MO Orlov**Vodná plocha štrkoviska (18,1 ha) pri obci Orlov. Lov rýb povolený celoročne s dodržaním individuálnej doby ochrany. **Zvýšená najmenšia/najväčšia lovná miera v cm: kapor x/70, amur 65/x.**

**4-3061-1-1****OR Bajany, MO Veľké Kapušany**

Vodná plocha odstaveného ramena (2,5 ha) rieky Uh pri obci Bajany.

**4-3062-1-1****OR Vysoká nad Uhom, MO Veľké Kapušany**

Vodná plocha odstaveného ramena (2 ha) rieky Uh pri obci Vysoká nad Uhom.

**4-3220-1-1****VN Bidovce, MsO Košice**

Vodná plocha bočnej vodnej nádrže (3 ha) pri obci Bidovce.
Zvýšená najmenšia/najväčšia lovná miera v cm: amur 70/x.

**4-3230-1-1****VN Blatce /Lapoš/, MO Michalovce**

Vodná plocha bočnej vodnej nádrže (1 ha) pri obci Choňkovce.
Zvýšená najmenšia/najväčšia lovná miera v cm: kapor 45/70, zubáč x/70.

**4-3240-1-1****VN Bokša I. a II., MO Stropkov**

Vodná plocha nádrží (2 ha) pri obci Bokša.

**4-3260-1-1****VN Budkovce I, MO Michalovce**

Vodná plocha vodnej nádrže (1 ha) pri obci Budkovce. **Zvýšená najmenšia/najväčšia lovná miera v cm: kapor 45/70, zubáč x/70.**

**4-3261-1-1****VN Budkovce II, MO Michalovce**

Vodná plocha vodnej nádrže (2 ha) pri obci Budkovce. **Zvýšená najmenšia/najväčšia lovná miera v cm: kapor 45/70, zubáč x/70.**

**4-3290-1-1****VN Byšta, MO Trebišov**

Vodná plocha nádrže (9 ha) pri obci Byšta. **Zvýšená najmenšia/najväčšia lovná miera v cm: kapor x/65, zubáč 55/75, lieň 40/x, štika x/90.**

**4-3300-1-1****VN Chlmec - Ptava, MsO Humenné**

Vodná plocha nádrže (1 ha) pri obci Chlmec. **Zvýšená najmenšia/najväčšia lovná miera v cm: kapor x/65, zubáč x/65.**

**4-3340-1-1****VN Dubinné, MO Bardejov**

Vodná plocha nádrže (4,5 ha) pri obci Dubinné.

**4-3342-1-1****VN Dvorianky, MO Sečovce**

Vodná plocha bočnej vodnej nádrže (1,2 ha) pri obci Dvorianky.

**4-3350-1-1****VN Gaboltov, MO Bardejov**

Vodná plocha bočnej vodnej nádrže (1 ha) pri obci Gaboltov.

**4-3370-1-1****VN Grébpark, MO Poprad**

Bočná vodná nádrž (1,5 ha) v meste Poprad. **Zvýšená najmenšia/najväčšia lovná miera v cm: kapor x/70.**

**4-3380-1-1****VN Hrčel, MO Trebišov**

Vodná plocha nádrže (3,4 ha) pri obci Hrčel. **Zvýšená najmenšia/najväčšia lovná miera v cm: kapor x/65, zubáč 55/75, lieň 40/x, štika x/90.**

**4-3390-1-4****VN Hrušov I. CHAP, MsO Rožňava**

Vodná plocha hornej nádrže z dvoch kaskádovito usporiadaných samostatných nádrží (6 ha a 5 ha) pri obciach Hrušov a Jablonov nad Turňou.

**4-3391-1-4****VN Hrušov II., MsO Rožňava**

Vodná plocha dolnej nádrže z dvoch kaskádovito usporiadaných samostatných nádrží (6 ha a 5 ha) pri obciach Hrušov a Jablonov nad Turňou.

**4-3420-1-1****VN Janík, MO Moldava nad Bodvou**

Vodná plocha nádrže (5 ha) pri obci Janík. **Zvýšená najmenšia/najväčšia lovná miera v cm: kapor $x/70$, zubáč $x/80$, lieň $35/50$.**

**4-3440-1-1****VN Karná, MsO Humenné**

Vodná plocha nádrže (1 ha) pri obci Karná. **Zvýšená najmenšia/najväčšia lovná miera v cm: kapor $x/65$, zubáč $x/65$.**

**4-3450-1-1****VN Kežmarok, MO Kežmarok**

Vodná plocha nádrže (10,5 ha) pri meste Kežmarok. **Zvýšená najmenšia/najväčšia lovná miera v cm: kapor $50/70$, zubáč $70/x$, amur $80/x$, lieň $50/x$, štika $80/100$.**

**4-3470-1-1****VN Klčov, MO Levoča**

Vodná plocha nádrže (1,5 ha) pri obci Klčov. **Zvýšená najmenšia/najväčšia lovná miera v cm: kapor $45/x$, štika $65/x$**

**4-3480-1-1****VN Kľušov /Hervartov/, MO Bardejov**

Vodná plocha nádrže (2 ha) medzi obcami Kľušov a Hervartov.

**4-3490-1-1****VN Kolibabovce, MO Michalovce**

Vodná plocha nádrže (1 ha) pri obci Kolibabovce. **Zvýšená najmenšia/najväčšia lovná miera v cm: kapor $45/70$, zubáč $x/70$.**

**4-3510-1-1****VN Korytno II., MO Spišská Nová Ves**

Vodná plocha nádrže (7 ha) pri obci Markušovce.

**4-3520-1-1****VN Kropčany, MO Kropčany**

Vodná plocha bočnej vodnej nádrže (4,6 ha) pri meste Kropčany. **Zvýšená najmenšia/najväčšia lovná miera v cm: kapor $x/70$.**



4-3530-1-1
VN Kružná, MsO Rožňava

Vodná plocha vodnej bočnej nádrže (4 ha) pri obci Kružná.



4-3560-1-1
VN Levočské Lúky, MO Levoča

Vodná plocha bočnej vodnej nádrže (2,7 ha) pri osade Levočské Lúky. **Na tomto revíri je na základe §14 ods. 3 vyhlášky č. 381/2018 dočasne obmedzené privlastňovanie zubáča veľkousteho! Zvýšená najmenšia/najväčšia lovná miera v cm: kapor 45/x, štika 65/x.**



4-3570-1-1
VN Malý Grébpark, MO Poprad

Vodná plocha bočnej vodnej nádrže (0,4 ha) v meste Poprad. **Zvýšená najmenšia/najväčšia lovná miera v cm: kapor x/70**



4-3590-1-1
VN Marhaň č. 2 a 3, MO Giraltovce

Vodná plocha dvoch bočných VN (4 ha) pri obci Marhaň. **Zvýšená najmenšia/najväčšia lovná miera v cm: kapor 45/x, zubáč 65/x, štika 70/x.**



4-3610-1-1
VN Mlynisko, MO Snina

Vodná plocha nádrže (1 ha) v meste Snina.



4-3620-1-1
VN Nižný Hrušov, MO Vranov nad Topľou

Vodná plocha nádrže (5 ha) pri obci Nižný Hrušov. **Zvýšená najmenšia/najväčšia lovná miera v cm: kapor x/70, boleň 50/x.**



4-3630-1-1
VN Nižný Lanec /Kanaš/, MO Moldava nad Bodvou

Vodná plocha nádrže (9,9 ha) pri obci Nižný Lanec. **Zvýšená najmenšia/najväčšia lovná miera v cm: kapor x/70, zubáč x/80, lieň 35/50.**



4-3640-1-1
VN Nižný Žipov, MO Trebišov

Vodná plocha nádrže (5 ha) pri obci Nižný Žipov. **Zvýšená najmenšia/najväčšia lovná miera v cm: kapor x/65, zubáč 55/75, lieň 40/x, štika x/90.**

**4-3650-1-1****VN Nokle, MO Spišská Stará Ves**

Vodná plocha nádrže (1,5 ha) pri meste Spišská Stará Ves.

**4-3660-1-1****VN Nová Vieska, MO Streda nad Bodrogom**

Vodná plocha nádrže (7,2ha) pri obci Nová Vieska.

**4-3670-1-1****VN Nový Ruskov, MO Trebišov**Vodná plocha nádrže (5 ha) pri obci Nový Ruskov. **Zvýšená najmenšia/najväčšia lovná miera v cm: kapor x/65, zubáč x/75, lieň 40/x, štika x/90.****4-3690-1-1****VN Paňovce MO Moldava nad Bodvou**Vodná plocha nádrže (3 ha) pri obci Paňovce. **Zvýšená najmenšia/najväčšia lovná miera v cm: kapor x/70, zubáč x/80, lieň 35/50.****4-3700-1-1****VN Parchovany, MO Trebišov**Vodná plocha vodnej bočnej nádrže (2 ha) pri obci Parchovany. **Zvýšená najmenšia/najväčšia lovná miera v cm: kapor x/65, zubáč 55/75, lieň 40/x, štika x/90.****4-3710-1-1****VN Pozdišovce, MO Michalovce**Vodná plocha nádrže (8 ha) pri obci Pozdišovce. **Zvýšená najmenšia/najväčšia lovná miera v cm: kapor 45/70, zubáč x/70.****4-3730-1-1****VN Remeniny, MO Hanušovce nad Topľou**Vodná plocha nádrže (1 ha) pri obci Remeniny. **Zvýšená najmenšia/najväčšia lovná miera v cm: kapor 45/x.****4-3760-1-1****VN Sečovce, MO Sečovce**

Vodná plocha nádrže (8 ha) pri meste Sečovce.

**4-3770-1-1**
VN Seňa, MsO Košice

Vodná plocha nádrže (5 ha) pri obci Seňa. **Zvýšená najmenšia/najväčšia lovná miera v cm: amur 70/x.**

**4-3790-1-1**
VN Slovenská Volová I a II, MsO Humenné

Vodná plocha nádrží (3 ha) pri obci Slovenská Volová. **Zvýšená najmenšia/najväčšia lovná miera v cm: kapor x/65, zubáč x/65.**

**4-3800-1-1**
VN Spišská Belá, MO Spišská Belá

Vodná plocha bočnej vodnej nádrže (5 ha) pri meste Spišská Belá. **Zvýšená najmenšia/najväčšia lovná miera v cm: kapor x/60, zubáč x/80.**

**4-3820-1-1**
VN Starý Mlyn, MO Svit

Vodná plocha bočnej vodnej nádrže (2,1 ha) pri obci Štrba. **Zvýšená najmenšia/najväčšia lovná miera v cm: kapor x/65.**

**4-3840-1-1**
VN Stropkov, MO Stropkov

Vodná plocha bočnej vodnej nádrže (6 ha) v meste Stropkov.

**4-3860-1-1**
VN Tovarné, MO Vranov nad Topľou

Vodná plocha nádrže (6 ha) pri obci Tovarné. **Zvýšená najmenšia/najväčšia lovná miera v cm: kapor x/70, boleň 50/x.**

**4-3870-1-1**
VN Veľká Bystrá, MO Snina

Vodná plocha nádrže (1,1 ha) pri meste Snina.

**4-3890-1-1**
VN Venglíská, MO Stará Ľubovňa

Bočná vodná nádrž (5 ha) pri meste Stará Ľubovňa. **Na tomto revíri je na základe §14 ods. 3 vyhlášky č. 381/2018 obmedzený denný úlovok kapra rybníčného na 1 ks! Zvýšená najmenšia/najväčšia lovná miera v cm: kapor 45/60.**

**4-3900-1-1****VN Vinné jazero, MO Michalovce**Vodná plocha nádrže (8 ha) pri obci Vinné. **Zvýšená najmenšia/najväčšia lovná miera v cm: kapor 45/70, zubáč x/70.****4-3910-1-1****VN Vlachovo I a II, MsO Rožňava**

Vodná plocha dvoch bočných vodných nádrží (2 ha) pri obci Vlachovo.

**4-3911-1-1****VN Vlachovo III, MsO Rožňava**

Vodná plocha bočnej vodnej nádrže (0,7 ha).

**4-3930-1-1****VN Vrbov č. 1, MO Kežmarok**Vodná plocha nádrže (13,5 ha) pri obci Vrbov. **Zvýšená najmenšia/najväčšia lovná miera v cm: kapor 50/70, zubáč 70/x, amur 80/x, lieň 50/x, štika 80/100.****4-3940-1-4****VN Vrbov č. 2, CHAP, MO Kežmarok**

Vodná plocha nádrže (8 ha) pri obci Vrbov.

**4-3960-1-1****VN Vyšná Kamenica, MsO Košice**Vodná plocha nádrže (2 ha) pri obci Vyšná Kamenica. **Zvýšená najmenšia/najväčšia lovná miera v cm: amur 70/x.****4-3970-1-1****VN Vyšná Rybnica, MO Michalovce**Vodná plocha nádrže (5 ha) pri obci Vyšná Rybnica. **Zvýšená najmenšia/najväčšia lovná miera v cm: kapor 45/70, zubáč x/70.****4-3980-1-1****VN Vyšný Orlík, MO Svidník**Vodná plocha nádrže (4 ha) pri obci Vyšný Orlík. **Zvýšená najmenšia/najväčšia lovná miera v cm: kapor x/70.****4-3990-1-1****VN Za Hurou č. 1, MO Spišská Nová Ves**

Vodná plocha nádrže (2 ha) pri meste Spišské Vlachy.

**4-4060-1-1****VN Žakovce, MO Kežmarok**

Vodná plocha nádrže (22,5 ha) pri obci Žakovce. **Zvýšená najmenšia/najväčšia lovná miera v cm: kapor 50/70, zubáč 70/x, amur 80/x, lieň 50/x, štika 80/100.**

**4-4081-1-1****Vranie jazero, MsO Košice**

Vodná plocha odstaveného ramena (2 ha) v mestskej časti Košice - Vyšné Opátske. **Zvýšená najmenšia/najväčšia lovná miera v cm: amur 70/x.**

**4-4270-1-1****VN Brzotín, MsO Rožňava**

Vodná plocha nádrže (1,5 ha) pri obci Brzotín.



**ZOZNAM A POPIS
LIPŇOVÝCH
RYBÁRSKYCH REVÍROV**
pre držiteľov
Zvláštnych povolení.



**CELOSLOVENSKÁ
OBLASŤ**

**3-0080-5-1****Biela Orava č. 2, MO Námestovo**

Čiastkové povodie Bielej Oravy od ústia Veselovianky po sútok s Mútnankou.

**3-0380-5-4****Bystrica č. 1a, CHAP, MO Čadca**

Čiastkové povodie riečky Bystrice od ústia do rieky Kysuca v meste Krásno nad Kysucou po Most lásky v Kalinove.

**3-0381-5-1****Bystrica č. 1b, MO Čadca**

Čiastkové povodie riečky Bystrice od Mostu lásky v Kalinove po most pri kameňolome v obci Klubina. **Zvýšená najmenšia/najväčšia lovná miera v cm: pstruh potočný 30/x.**

**3-0540-5-1****Čierňanka č. 1, MO Čadca**

Potok Čierňanka od ústia do rieky Kysuca v meste Čadca po ústie Šlahorovho potoka v obci Svrčinovec. **Zvýšená najmenšia/najväčšia lovná miera v cm: pstruh potočný 30/x.**

**3-0560-6-4****Čierny Hron č. 1 H CHAP, MO Podbrezová**

Čiastkové povodie Čierneho Hrona od ústia do Hrona v obci Valaská po ústie potoka Osrblianka v obci Hronec.

**3-1081-6-1****Hron č. 7b H, MsO Zvolen**

Čiastkové povodie rieky Hron od železničného mosta nad sútokom Slatiny a Hrona po ústie potoka Lukavica. **Zvýšená najmenšia/najväčšia lovná miera v cm: mrena 55/x, jalec hlavatý 35/x, lípeň 37/x, pstruh potočný 37/x, nosál 35/x, hlavátka 90/x, podustva 40/x.**

**3-1110-6-4****Hron č. 9a H CHAP, MsO Banská Bystrica**

Rieka Hron od cestného mosta v Banskej Bystrici - Radvaň po cestný most pri zimnom štadióne v Banskej Bystrici.

**3-1111-6-1****Hron č. 9b H, MsO Banská Bystrica**

Rieka Hron od cestného mosta pri zimnom štadióne v Banskej

Bystřici po vakovú haň MVE Šalková a od cestného mosta v Šalkovej po ústie potoka Hutná (Ľubietovka) pri obci Lučatín.



3-1120-6-1

Hron č. 10a **H**, **MO Podbrezová**

Čiastkové povodie rieky Hron od ústia potoka Hutná (Ľubietovský potok) po cestný most na Chvatimechu vrátane Kostolného potoka.



3-1121-6-1

Hron č. 10b **H**, **MO Podbrezová**

Čiastkové povodie rieky Hron od cestného mosta na Chvatimechu po ústie potoka Čachovo, pri poľnohospodárskej škole pod Breznom.



3-1130-6-4

Hron č. 11a **H** **CHAP**, **MO Brezno**

Čiastkové povodie rieky Hron od ústia potoka Čachovo pod Breznom po cestný most na autobusovú a vlakovú stanicu v Brezne, vrátane prítoku Lazná.



3-1131-6-1

Hron č. 11b **H**, **MO Brezno**

Čiastkové povodie rieky Hron od cestného mosta na autobusovú a železničnú stanicu v Brezne po Zelenský most nad obcou Beňuš, vrátane prítokov Ježová, Zúbra, Drábsko, Brezniansky a Kabátová.



3-2710-6-1

Orava č. 1a **H**, **MO Dolný Kubín**

Čiastkové povodie rieky Oravy od ústia do Váhu pri obci Kralovany po modrú lavičku pre peších pri futbalovom ihrisku s umelou trávou v Dolnom Kubíne a od železničného mosta v Dolnom Kubíne po ústie Raciborského potoka pod obcou Oravský Podzámok. **Zvýšená najmenšia/najväčšia lovná miera v cm: hlavátka 100/x.**




3-2712-6-4

Orava č. 1c, **CHAP**, **MO Dolný Kubín**

Čiastkové povodie rieky Orava od novovybudovanej lavičky pri ČOV po lavičku pri futbalovom ihrisku z umelou trávou a od železničného mosta v Dolnom Kubíne po lavičku pre peších pri bývalom závode SEZ.


**3-2720-6-4****Orava č. 2a**  , RADA SRZ Žilina

Čiastkové povodie rieky Orava od ústia Raciborského potoka pri obci Oravský Podzámok po lavičku pre peších v Dolnej Lehote a Raciborský potok od ústia po pramene. Na tomto revíry platí režim bez privlastnenia úlovku .

**3-2721-6-1****Orava č. 2b** , RADA SRZ Žilina

Čiastkové povodie rieky Orava od lavičky pre peších v Dolnej Lehote po cestný most v obci Krivá pri futbalovom štadióne. **Zvýšená najmenšia/najväčšia lovná miera v cm: pstruh potočný 30/x, podustva 35/x, lipeň 40/x, jalec hlavatý 30/x.**

**3-2730-6-1****Orava č. 3** , MO Trstená

Čiastkové povodie rieky Orava odcestného mosta v obci Krivá pri futbalovom štadióne po cestný most v meste Tvrdošín. Úsek od ústia Studeného potoka do rieky Orava pri obci Podbiel po lávku pre peších v obci Nižná predstavuje časť revíru s režimom privlastnenia si úlovku .

**3-3130-5-1****Rajčanka č. 1, MsO Žilina**

Čiastkové povodie rieky Rajčanka od prvého priečného stupňa nad cestným mostom Žilina - Strážov po cestný most pod obcou Lietavská Lúčka vrátane úseku Bitarovského potoka po prvý most. **V úseku vyznačenom tabuľami nad a pod MVE Bánová je zákaz lovu rýb. Zvýšená najmenšia/najväčšia lovná miera v cm: pstruh potočný 30/x, lipeň 35/x.**

**3-3270-5-1****Rimava č. 3, MsO Rimavská Sobota**

Čiastkové povodie rieky Rimava od cestného mosta pri Sídlistu Západ v meste Rimavská Sobota (pri budove Povodia Hrona) po cestný most v obci Hrachovo vrátane prítokov Mihovec, Krásňanský, Čerenčiansky, Lužné a Vyvierkača.

**3-3350-5-1****Rohozná, MO Brezno**

Potok Rohozná od ústia do Hrona v mestskej časti Brezno - Hálny po sútok s potokom Svetlá nad dedinou Pohronská Polhora a prítoky Chmelúška, Zubáková, Strmienka, Lieskový,

Michalovský, Zadný Hliník, Osikový, Varguľa a Lipianka od ústia po pramene.



3-4430-6-4

Turiec č. 1a **H** **CHAP**, MsO Martin

Čiastkové povodie rieky Turiec od ústia do rieky Váh po starý cestný most pri obchodnom dome Tulip v mestskej časti Martin Záturčie.



3-4431-6-1

Turiec č. 1b **H**, MsO Martin

Čiastkové povodie rieky Turiec od starého cestného mosta pri obchodnom centre Tulip v mestskej časti Martin Záturčie po hať pri Teplárni v Martine a od hate pri vodnej nádrži Čajka po cestný most v obci Moškovec. **V úseku od cestného mosta pri benzínovej pumpe OMV po hať pri teplárni je ochranné pásmo rybovodu - celoročný zákaz lovu rýb. Úsek od ústia potoka Bystrička po koniec revíru v Moškovci sa nachádza v NPR. Zvýšená najmenšia/najväčšia lovná miera v cm: pstruh potočný 30/x, lipeň 35/x.**



3-4480-6-1

Turiec č. 2 **H**, MO Turčianske Teplice

Čiastkové povodie rieky Turiec od cestného mosta v Moškovci po most Sklené - Rovná Hora a prítoky od sútoku po pramene, vrátane potokov Bystrička (Ondrašovský potok), Mútnik, Čepčinský, Ivančiansky, Hlboký, Hájsky, Požežský, Lúčna, Besná voda, Piešť, Sokol, Laclavský potok a Polerieka od ústia do Turca pri obci Moškovec po pramene.



3-4640-6-1

Váh č. 15 **H**, MsO Žilina

Čiastkové povodie rieky Váh od železničného mosta Strečno - Vrútky po ústie potoka Hoskora (Jánošíkov potok). **Úsek rieky od pravostranného prítoku Starohradský potok v dĺžke cca 500 m v smere toku predstavuje CHRO. Zvýšená najmenšia/najväčšia lovná miera v cm: lipeň 40/x, pstruh potočný 40/x.**



3-4650-6-1

Váh č. 16 **H**, MsO Martin

Čiastkové povodie rieky Váh od ústia potoka Hoskora (Jánošíkov potok) po vtok derivačného kanálu do Váhu. **Zvýšená najmenšia/najväčšia lovná miera v cm: pstruh potočný 30/x, lipeň 35/x.**



3-5230-6-3

Váh - Krpeľany , SRZ RADA Žilina

Revír je vyhlásený za chránenú rybársku oblasť **CHRO**. **Celoročný zákaz lovu rýb!** Rieka Váh od ústia menného pravostranného potoka pri parkovisku po ústie rieky Orava do Váhu pri Kralovanoch.



3-4680-6-1

Váh č. 18a , MsO Ružomberok

Rieka Váh od ústia rieky Oravy pri Kralovanoch po cestný most v Ružomberku v smere do Dolného Kubína, vrátane prítokov Bystrý potok a Komjatná. **Na tomto revíri je na základe §14 ods. 3 vyhlášky č. 381/2018 obmedzený denný úlovok lipňa tymiánového na 1 ks! Zvýšená najmenšia/najväčšia lovná miera v cm: lipeň 40/x, pstruh potočný 40/x, hlavátka 90/x.**



3-4680-6-1

Váh č. 18c , CHAP MsO Ružomberok

Čiastkové povodie rieky Váh od cestného mosta pri železničnej stanici v Ružomberku po Jamborov prah nad závodom Mond SCP. **Jamborov prah je vyhláseným zimoviskom rýb so zákazom lovu od 1. 11. do 31. 12.**



4-1670-5-1

Ondava č. 3, MO Vranov nad Topľou

Čiastkové povodie rieky Ondava od ústia Olky po priehradné teleso vodnej vyrovnávacej nádrže Domaša v Slovenskej Kajni. **Zvýšená najmenšia/najväčšia lovná miera v cm: pstruh potočný 40/x.**



4-1952-6-1

Poprad č. 2c , MO Orlov

Čiastkové povodie rieky Poprad od cestného mosta v obci Plaveč po cestný most pri obci Údol.



4-1960-6-1

Poprad č. 3a , MO Stará Ľubovňa

Čiastkové povodie rieky Poprad od cestného mosta pri obci Údol po teleso vakovej hate MVE Stará Ľubovňa. **Zvýšená najmenšia/najväčšia lovná miera v cm: mrena 50/x, jalec hlavatý 30/x, pstruh potočný 30/x.**

**4-1961-6-4****Poprad č. 3b  CHAP, MO Stará Ľubovňa**

Čiastkové povodie rieky Poprad od telesa vakovej hate MVE v meste Stará Ľubovňa, po ústie potoka Veľký Lipník (Litmanovčanka).

**4-1962-6-1****Poprad č. 3c  H, MO Stará Ľubovňa**

Čiastkové povodie rieky Poprad od ústia potoka Veľký Lipník (Litmanovčanka) po cestný most v obci Holumnica. **Zvýšená najmenšia/najväčšia lovná miera v cm: mrena 50/x, jalec hlavatý 30/x, pstruh potočný 30/x.**

**4-1970-6-1****Poprad č. 4  H, MO Kežmarok**

Čiastkové povodie rieky Poprad od mosta pri obci Holumnica po ústie potoka Biela pri obci Bušovce. **Zvýšená najmenšia/najväčšia lovná miera v cm: pstruh potočný 40/50, lipeň 35/x, hlaváčka 90/x.**

**4-1980-6-1****Poprad č. 5  H, MO Spišská Belá**

Čiastkové povodie rieky Poprad od ústia potoka Biela pri obci Bušovce po ústie potoka Čierna voda v Spišskej Belej časť Strážky.

**4-3020-5-1****Udava č. 1, MsO Humenné**

Čiastkové povodie rieky Udava od ústia naproti železničnej stanice Udavské po cestný most nad obcou Adidovce pri ústí potoka Iľovnica.



PODMIENKY LOVU RÝB NA HRANIČNÝCH VODÁCH S POĽSKOM

- Lov rýb povolený celoročne, sedem (7) dní v týždni, s dodržaním individuálnej ochrany jednotlivých druhov rýb.
- Prívlač povolená od 16. 4. do 31. 8. Na rieke Poprad je

v tomto období povolená prívlač výlučne na blyskáč do veľkosti číslo 3 (vrátane) a vobler s telom do 8 cm (vrátane).

- Pri love muškáréním je povolené používať maximálne dve umelé mušky na návázci. Loviť na umelú mušku je povolené od 16. 4. do 31. 12.

Denné doby lovu na hraničných vodách:

| | |
|------------------------------|-----------------------------|
| Január, Február | od 07:00 hod. do 17:00 hod. |
| Marec, Apríl | od 05:00 hod. do 20:00 hod. |
| Máj, Jún, Júl, August | od 04:00 hod. do 22:00 hod. |
| September, Október | od 05:00 hod. do 21:00 hod. |
| November, December | od 06:00 hod. do 18:00 hod. |

Všetky ostatné ustanovenia zákona č. 216/2018 Z. z. v znení neskorších predpisov a vyhlášky k zákonu o rybárstve platia v plnom rozsahu.

ZOZNAM HRANIČNÝCH LIPŇOVÝCH VÔD



4-1940-6-1

Poprad č. 1 (H), MO Stará Lubovňa

Čiastkové povodie rieky Poprad od štátnej hranice SR - Poľsko pri obci Mníšek nad Popradom po štátnu hranicu SR - Poľsko pri obci Legnava. **Zvýšená najmenšia/najväčšia lovná miera v cm: pstruh potočný 30/x.**



4-1950-6-1

Poprad č. 2a (H), MO Orlov

Čiastkové povodie rieky Poprad od ústia Smrečanského potoka (zadný Kurčín) po ústie Chotárneho potoka pod obcou Ruská Voľa nad Popradom.



4-0430-6-1

Dunajec č. 2 (H), MO Spišská Stará Ves

Čiastkové povodie rieky Dunajec od ústia potoka Lipník pri obci Červený Kláštor po štátnu hranicu SR - Poľsko v Lysej nad Dunajcom. **Zvýšená najmenšia/najväčšia lovná miera v cm: pstruh potočný 35/x, lipieň 40/x.**

**ZOZNAM A POPIS
PSTRUHOVÝCH
RYBÁRSKÝCH REVÍROV**
pre držiteľov
Zvláštnych povolení.



**CELOSLOVENSKÁ
OBLASŤ**

**1-0311-4-1****Modránska Malina, MsO Záhorie**

Čiastkové povodie Maliny, Kuchynskej Maliny a Perneckej Maliny od ústia do VN Kuchyňa po pramene.

**1-0350-4-1****Lozorňanský potok, MsO Záhorie**

Lozorňanský potok od ústia do kanála Malina po plot zvernice.

**1-0850-4-1****Stupavský potok č. 1, MsO Záhorie**

Stupavský potok od ústia do kanála Malina po vyústenie vôd z rybničnej ústavy (Malý park).

**1-0851-4-1****Stupavský potok č. 2, MsO Záhorie**

Stupavský potok od pečnostného prepadu pod hotelom Stupava po pramene.

**1-1350-4-1****VN Lozorno č. 1, MsO Záhorie**

Vodná plocha nádrže (2 ha) pri obci Lozorno.

**1-1460-4-1****Vydrica, MsO Bratislava 1**

Potok Vydrica od vyústenia do Dunaja po pramene v bratislavskom lesoparku Železná Studnička. Zákaz lovu rýb v areáli ZOO.

**2-0110-4-1****Bebrava č. 3, MO Bánovce nad Bebravou**

Čiastkové povodie Bebravy od ústia potoka Dubnička v Bánovciach nad Bebravou po začiatok obce Čierna Lehota, Trebichavský potok od ústia do Bebravy po začiatok obce Trebichava s prítokmi, Machnáč od ústia do rieky Bebravy po ústie Petrolehotského potoka nad obcou Motešice a potok Jelešnica.

**2-0140-4-1****Blava č. 2, MsO Trnava**

Čiastkové povodie Blavy od cestného mosta v Jaslovských Bohuniciach po pstruhové hospodárstvo Dechtice a čiastkové povodie Dubovského potoka od ústia po priehradné teleso

nádrže Dolné Dubové a Vrbovecký potok od ústia po pramene.
Zvýšená najmenšia/najväčšia lovná miera v cm: kapor 45/70, zubáč 60/x, ostriež x/30, lieň x/40, pstruh pot. 30/x.



2-0160-4-1

Bojnianka, MO Topoľčany

Potok Bojnianka od ústia do rieky Nitra po pramene a prítoky potok Hradná, Lieskový potok, Zlavský potok od ústia po pramene. **Zvýšená najmenšia/najväčšia lovná miera v cm: kapor x/65, zubáč x/70.**



2-0170-4-1

Bošáčka, MO Nové Mesto n/ Váhom

Potok Bošáčka od ústia do Váhu pri Trenčianskych Bohuslaviciach po hranice s ČR, s prítokmi Predpoloma, Hubotec, Španie a Sviniarka.



2-0180-4-1

Brezovský potok, MsO Senica

Brezovský potok od ústia Myjavy po pramene.



2-0270-4-1

Chtelnička, MO Vrbové

Čiastkové povodie Chtelničky od ústia po pramene a potoky Vitek, Lopatová, Šterbský a Lančársky od ústia po pramene.
Zvýšená najmenšia/najväčšia lovná miera v cm: pstruh potočný 30/x.



2-0290-4-1

Chvojnica č. 2, MsO Senica

Čiastkové povodie Chvojnice od cestného mosta Dubovce po pramene.



2-0370-4-1

Drgonova dolina, MO Stará Turá

Potok od ústia do priehrady Dubník II. po pramene. **Zvýšená najmenšia/najväčšia lovná miera v cm: pstruh potočný 30/x.**



2-0380-4-1

Drietomica, MsO Trenčín

Čiastkové povodie Drietomice od ústia pri obci Kostolná - Zarieč po hranicu s Českou republikou a potok Liešna od ústia po hranicu s ČR. Prítok Dúbravka (1 km) predstavuje chovnú časť revíru. **Zvýšená najmenšia/najväčšia lovná miera v cm: pstruh potočný 30/x.**

**2-0422-4-1****Trnávka, MsO Trnava**

Potok Trnávka od ústia do VN Boleráz po pramene. **Zvýšená najmenšia/najväčšia lovná miera v cm: kapor 45/70, zubáč 60/x, ostriež x/30, lieň x/40, pstruh potočný 30/x.**

**2-0451-4-1****Dudváh č. 5b, MO Nové Mesto n/ Váhom**

Čiastkové povodie Čachtického kanála (Jablonka) od premostenia, tzv. Černáčkin most v lokalite Černáčkina po horný okraj železničného tunela medzi obcami Čachtice a Višňové.

**2-0470-4-1****Dudváh č. 6, MO Stará Turá**

Čiastkové povodie Dudváhu od horného okraja železničného tunela nad obcou Čachtice po kamenný most pri poľovníckej chate nad osadou Topolecká - smer Grúnka. **Zvýšená najmenšia/najväčšia lovná miera v cm: pstruh potočný 30/x.**

**2-0700-4-1****Holeška, MO Vrbové lososový**

Čiastkové povodie Holešky od obce Třebatice po pramene vrátane potokov Cintorínsky, Šipkovec, Kasovský. **Zvýšená najmenšia/najväčšia lovná miera v cm: pstruh potočný 30/x.**

**2-0710-4-1****Hôrčanský potok, MO Nové Mesto n/ V.**

Hôrčanský potok od ústia do Váhu po pramene.

**2-0730-4-1****Hrádocký potok, MO Nové Mesto n/ V.**

Hrádocký potok a Lúčanský potok od ústia do odstavených ramien Váhu po pramene.

**2-0800-4-1****Jablonka, MO Stará Turá**

Potok Jablonka od jeho sútoku s Dudváhom v obci Hrachovište po pramene. **Zvýšená najmenšia/najväčšia lovná miera v cm: pstruh potočný 30/x.**

**2-0960-4-1****Kálnický potok, MO Nové Mesto n/ V.**

Čiastkové povodie Kálnického potoka od ústia do ramena Váhu po pramene. Prítoky Kňažia, Prostredný potok, Rybnický potok a vlastný Kálnický potok od spoločného sútoku v doline pri pile po pramene predstavujú účel využitia chovný.

**2-1030-4-1****Klanečnica, MO Nové Mesto n/ V lososový**

Potok Klanečnica od cestného mosta v Novom Meste nad Váhom, časť Mnešice, po hranice s ČR v obci Moravské Lieskové a povodie Kamečnice od ústia do Klanečnice v Novom Meste nad Váhom po pramene, s prítokmi Vrzávka a Javorina. Prítok Vrzávka od reštaurácie v Cetune po pramene predstavuje účel využitia chovný.

**2-1100-4-1****Kšinka, MO Bánovce nad Bebravou**

Potok Kšinka od ústia do Radiše pod obcou Kšinná po pramene s priehradkou na toku.

**2-1110-4-1****Kubra potok, MsO SRZ Trenčín**

Potok Kubra od ústia do Tepličky pri Trenčíne po pramene.

**2-1161-4-1****Luborčiansky potok, MsO Trenčín**

Luborčiansky potok od ústia do Váhu po hranicu OZ Trenčín (Lesy SR, š. p. BB) nad obcou Luborča vyznačenú tabuľou. Potok Závadka predstavuje chovnú časť revíru. **Zvýšená najmenšia/najväčšia lovná miera v cm: pstruh potočný 30/x.**

**2-1320-4-1****Modrovský potok, MsO Piešťany**

Modrovský potok od ústia do Váhu pri obci Modrovka po pramene. **Zvýšená najmenšia/najväčšia lovná miera v cm: kapor 45/65, zubáč 60/x, sumec x/150, jalec hlavatý 50/x, ostriež x/30, jeseter malý 60/x, lieň 50/x, štika x/90, pleskáč vysoký 50/x.**

**2-1381-4-1****Myjava č. 2b, MsO Senica**

Čiastkové povodie Myjavy od cestného mosta Majeričky -

Podbranč po cestný most pri židovskom cintoríne v meste Myjava. **Zvýšená najmenšia/najväčšia lovná miera v cm: kapor x/60.**



2-1382-4-4

Myjava č. 2c CHAP, MsO Senica

Čiastkové povodie Myjavy od cestného mosta pri židovskom cintoríne v meste Myjava po teleso hrádze VN Myjava pod nemocnicou.



2-1390-4-1

Myjava č. 3, MsO Senica

Čiastkové povodie Myjavy od telesa hrádze VN Myjava pod nemocnicou po prvý stupeň nad VN Stará Myjava vrátane VN Stará Myjava (2 ha). **Zvýšená najmenšia/najväčšia lovná miera v cm: kapor x/60.**



2-1460-4-1

Nitrica č. 2, MsO Partizánske

Čiastkové povodie rieky Nitrice od cestného mosta v obci Skačany po ústie potoka Hradištnica a potok Hradištnica od ústia do Nitrice po pramene. **Zvýšená najmenšia/najväčšia lovná miera v cm: pstruh potočný 30/x.**



2-1552-4-1

Nitrica č.1c, MsO Partizánske

Čiastkové povodie rieky Nitrica od ústia Krštenianskeho potoka po hať elektrárne v Skačanoch. **Zvýšená najmenšia/najväčšia lovná miera v cm: pstruh potočný 30/x.**



2-2020-4-1

Osliansky potok č. 1, MsO Partizánske

Osliansky potok od ústia do rieky Nitra pri obci Oslany po ústie potoka Cerová. **Zvýšená najmenšia/najväčšia lovná miera v cm: pstruh potočný 30/x.**



2-2060-4-1

Parná č. 2, MsO Trnava

Čiastkové povodie riečky Parná od hate pri obci Zvončín rkm 23,6 po hrádzu VN Horné Orešany, Podhájsky potok od ústia po výtok z vodnej nádrže Suchá nad Parnou a potoky Orešianka, Bohatá a Zabité od ústia po pramene. **Zvýšená najmenšia/najväčšia lovná miera v cm: kapor 45/70, zubáč 60/x, ostriež x/30, lieň x/40, pstruh potočný 30/x.**

**2-2140-4-1****Podkylavka - Prašník, MO Vrbové**

Potok Podkylavka od ústia pri obci Prašník po pramene a Pustovecký potok od ústia po pramene. **Zvýšená najmenšia/najväčšia lovná miera v cm: pstruh potočný 30/x.**

**2-2160-4-1****Radiša č. 1, MO Bánovce nad Bebravou**

Čiastkové povodie Radiše od ústia do Bebravy po prvý splav v dolnej časti obce Kšíná s prítokmi, Rakovec, Striebornica od ústia nad Uhrovcom po pramene vrátane rabníkov na toku (23km).

**2-2630-4-1****Selectký potok, MsO Trenčín**

Selectký potok od cestného mosta pri obci Veľké Stankovce po pramene. Prítoky - Hankov potok a Sedličanka. **Zvýšená najmenšia/najväčšia lovná miera v cm: pstruh potočný 30/x.**

**2-2721-4-1****Striebornica č. 2, MsO Piešťany**

Potok Striebornica od ústia potoka do VN Striebornica po pramene a Čierny potok od ústia po prameň. **Zvýšená najmenšia/najväčšia lovná miera v cm: kapor 45/65, zubáč 60/x, sumec x/150, jalec hlavatý 50/x, ostriež x/30, jeseter malý 60/x, lieň 50/x, štika x/90, pleskáč vysoký 50/x.**

**2-2730-4-1****Súčanka, MsO Trenčín**

Potok Súčanka od ústia pri obci Skala po pramene. Prítoky Hlboké (2 km), Závrská (3 km), Cverenkársky (3 km), Depšinský (2 km) a Biely potok (1 km) predstavujú chovnú časť revíru. **Zvýšená najmenšia/najväčšia lovná miera v cm: pstruh potočný 30/x.**

**2-2750-4-1****Svinica č. 2, MsO Trenčín**

Potok Svinica od železničného mosta Svinné - Ruskovce po pramene. Potoky Neporadzský a Mitický predstavujú chovnú časť revíru. **Zvýšená najmenšia/najväčšia lovná miera v cm: pstruh potočný 30/x.**

**2-4300-4-1
Teplička, MsO Trenčín**

Potok Teplička od ústia v Trenčianskej Teplej po pramene a Opatovský potok od ústia po pramene. Prítoky Kamenica (1 km), Bystrina (2 km) a Opatovský potok (4 km) predstavujú chovnú časť revíru. **Zvýšená najmenšia/najväčšia lovná miera v cm: pstruh potočný 30/x.**

**2-4340-4-1
Turniansky potok, MsO Trenčín**

Turniansky potok od ústia po pramene, potok Sedličanka, Soblahovský potok a potoky ústiace do Váhu od obce Beckov po Trenčín od ústia po pramene. **Zvýšená najmenšia/najväčšia lovná miera v cm: pstruh potočný 30/x.**

**2-4450-4-1
Vlára, MsO Trenčín**

Čiastkové povodie potoka Vlára od ústia pri obci Nemšová po hranicu s Českou republikou. **Zvýšená najmenšia/najväčšia lovná miera v cm: mrena x/60, pstruh potočný 30/x.**

**2-5560-4-1
Vrbovčianka, MsO Senica**

Vrbovčianka od ústia do VN Kunov po štátnu hranicu s ČR. **Zvýšená najmenšia/najväčšia lovná miera v cm: kapor x/60.**

**2-5570-4-1
Vyčoma č. 1, MsO Partizánske**

Čiastkové povodie Vyčomy od ústia do rieky Nitra po Čepanov mlyn nad obcou Klátova Nová Ves. **Zvýšená najmenšia/najväčšia lovná miera v cm: pstruh potočný 30/x.**

**3-0020-4-1
Banský potok, MsO Lučenec**

Banský potok od ústia do Iplľa v obci Breznička po pramene.

**3-0030-4-1
Bebrava, MO Krupina**

Potok Bebrava od ústia do Krupinice po pramene. Súčasťou revíru nie sú VN Krupina a VN Žibritov. **Zvýšená najmenšia/najväčšia lovná miera v cm: pstruh potočný 28/x.**

**3-0040-4-4****Belá č. 1a, MO Liptovský Hrádok**

Čiastkové povodie rieky Belá od ústia do Váhu v Liptovskom Hrádku po prvý odberný objekt MVE Dovalovo, vrátane pôvodného koryta Belej pri MVE po revírnu tabuľu a Belá od sútoku s Račkovým potokom po cestný most na Podbanskom. Súčasťou revíru je Račkov potok. **Zvýšená najmenšia/najväčšia lovná miera v cm: pstruh potočný 33/x.**

**3-0041-4-4****Belá č. 1b CHAP, MO Liptovský Hrádok**

Čiastkové povodie rieky Belá od revírnej tabule v pôvodnom koryte Belej pri MVE Dovalovo a prvého odberného objektu MVE Dovalovo po sútoku s Račkovským potokom. Súčasťou Súčasťou revíru je aj bezmenný potok pretekajúci pri autokempingu Vavrišovo, bočné ramená rieky Belá v tomto úseku, potok Pribilyna, prírodný kanál po hradenie MVE Štecko v Pribilyne, prírodný kanál (Kokavský náhon) vrátane troch MVE Liptovská Kokava.

**3-0060-4-1****Belujský potok, MO Krupina**

Belujský potok od ústia do VN Sebechleby po pramene. **Zvýšená najmenšia/najväčšia lovná miera v cm: pstruh potočný 28/x.**

**3-0090-4-1****Biela Orava č. 3, MO Námestovo**

Čiastkové povodie Bielej Oravy od sútoku s Mútňankou po pramene.

**3-0120-4-1****Biela Voda č. 2, MO Púchov**

Potok Biela Voda od cestného mosta v meste Púchov časť Hrabovka po pramene.

**3-0130-4-1****Biely potok, MsO Martin**

Biely potok od ústia do starého koryta rieky Váh nad VE Sučany po pramene. **Zvýšená najmenšia/najväčšia lovná miera v cm: pstruh potočný 30/x, lipiň 35/x.**

**3-0170-4-1
Bitarovský potok, MsO Žilina**

Bitarovský potok od ústia do Rajčanky po pramene. .

**3-0190-4-1
Blatnický potok, MsO Martin**

Blatnický potok od ústia do Turca po pramene. **Zvýšená najmenšia/najväčšia lovná miera v cm: pstruh potočný 30/x, lipeň 35/x.**

**3-0210-4-1
Blh č. 2, MsO Rimavská Sobota**

Blh od ústia do VN Teplý Vrch po cestný most nad obcou Ratkovská Zdychava v rátane prítokov Striežovský, Dobrá, Krokavka, Lučica.

**3-0230-4-1
Boca, MO Liptovský Hrádok**

Potok Boca od ústia do Váhu v Kráľovej Lehote po pramene a prítoky Michalovský, Svidovský potok, Chopcovica, Čertovica po pramene. **Zvýšená najmenšia/najväčšia lovná miera v cm: pstruh potočný 35/x.**

**3-0240-4-1
Bolešovský potok, MsO Dubnica n/V**

Bolešovský potok od obce Borčice po pramene mimo VN Bolešov.

**3-0250-4-1
Borčický potok, MsO Dubnica n/V**

Borčický potok od cesty Nemšová-Borčice, kde presakuje do pôdy po pramene.

**3-0290-4-1
Brusnianka, MO Podbrezová**

Potok Brusnianka od ústia do Hrona v obci Brusno po pramene.

**3-0330-4-1
Bystrianka č. 1, MO Podbrezová**

Potok Bystrianka (Štiavnička) od ústia do rieky Hron pri obci Podbrezová po ústie potoka Štiavnica a potok Štiavnica od ústia po pramene.

**3-0350-4-1****Bystrica, MsO Banská Bystrica**

Potok Bystrica od ústia do rieky Hron po pramene, vrátane pravostranného prítoku Harmanec od ústia po pramene.

**3-0370-4-1****Bystrica, MsO Prievidza**

Potok Bystrica od ústia do rieky Nitra pri obci Bystričany po pramene, vrátane Žiarneho potoka po ústie do Čerenianskeho potoka. **Zvýšená najmenšia/najväčšia lovná miera v cm: pstruh potočný 30/x.**

**3-0390-4-1****Bystrica č. 2, MO Čadca**

Čiastkové povodie riečky Bystrice od mosta pri kameňolome v obci Klubina po priehradné teleso vodárenskej nádrže Nová Bystrica.

**3-0400-4-1****Bystrička, MO Dolný Kubín**

Potok Bystrička od ústia do Oravy pod železničnou zastávkou Bystrička po pramene, vrátane prítokov.

**3-0440-4-1****Bystrý potok, MsO Zvolen**

Bystrý potok od ústia do rieky Slatina v obci Hriňová - Krivec po pramene vrátane prítoku Riečka. **Zvýšená najmenšia/najväčšia lovná miera v cm: pstruh potočný 33/x.**

**3-0450-4-1****Chválenský potok, MO Nová Baňa**

Chválenský potok od ústia do Hrona v obci Tekovská Breznica po pramene.

**3-0451-4-1****Chvojnica č. 1, MsO Prievidza**

Potok Chvojnica od ústia do rieky Nitra po koniec obce Malinová. **Zvýšená najmenšia/najväčšia lovná miera v cm: pstruh potočný 30/x.**

**3-0480-4-1****Cigliansky potok, MsO Prievidza**

Cigliansky potok od ústia do Lehotského potoka po pramene vrátane prítokov. **Zvýšená najmenšia/najväčšia lovná miera v cm: pstruh potočný 30/x.**



3-0490-4-1
Čadečanka, MO Čadca

Potok Čadečanka od ústia do rieky Čierňanka v miestnej časti Čadca - Podzávoz po pramene.



3-0550-4-1
Čierňanka č. 2, MO Čadca

Potok Čierňanka od ústia Šlahorovho potoka v obci Svrčinovec po pramene.



3-0630-4-4
Čutkovo **CHAP, MsO Ružomberok**

Potok Čutkovo od ústia do rieky Váh pri mestskej časti Černová po pramene vrátane VN Čutkovo.



3-0640-4-1
Demänovka č. 1, MsO Lipt. Mikuláš

Potok Demänovka od ústia do Váhu po cestný most pod Demänovskou ľadovou jaskyňou. **Zvýšená najmenšia/najväčšia lovná miera v cm: pstruh potočný 30/x, lipieň 35/x.**



3-0670-4-1
Detviansky potok, MsO Zvolen

Detviansky potok od ústia do rieky Slatina v meste Detva po pramene vrátane prítokov. **Zvýšená najmenšia/najväčšia lovná miera v cm: pstruh potočný 30/x.**



3-0680-4-1
Divina, MsO Žilina

Potok Divina od cestného mosta Žilina Bytča pri obci Divinka až po pramene.



3-0690-4-1
Dlhopolka, MO Bytča

Potok Dlhopolka od cestného mosta v obci Svederník po pramene, vrátane prítokov.



3-0700-4-1
Dolinka (Závodie), MO Turčianske Teplice

Potok Dolinka (Závodie) od cestného mosta v obci Blážovce po sútok potokov Rakša a Somolického potoka.

**3-0720-4-4****Domanížanka č. 1 CHAP, MsO Považská Bystrica**

Potok Domanížanka od železničného mosta v Považskej Bystrici po cestný most na Lánskej ulici v Považskej Bystrici.

**3-0721-4-1****Domanížanka č. 2, MsO Považská Bystrica**

Potok Domanížanka od cestného mosta na Lánskej ulici v Považskej Bystrici po pramene. **Na tomto revíri je na základe §14 ods. 3 vyhlášky č. 381/2018 obmedzený denný úlovok lipňa tymiánového a pstruha potočného na 1 ks! Zvýšená najmenšia/najväčšia lovná miera v cm: pstruh potočný 30/x.**

**3-0750-4-1****Dubnický potok, MsO Dubnica n/V**

Dubnický potok od ústia do rieky Váh po pramene.

**3-0790-4-1****Furmanec, MO Tisovec**

Potok Furmanec od sútoku s potokom Rimava po pramene. **Zvýšená najmenšia/najväčšia lovná miera v cm: pstruh potočný 30/x.**

**3-0870-4-1****Handlovka č. 2, MO Handlová**

Potok Handlovka od ústia Hradeckého potoka (kaskáda pred Agrospolom) v meste Prievidza po výtokový objekt na stabilizačnom násype v meste Handlová a prítoky Jalovský, Kolárová, Lipníček. **Zvýšená najmenšia/najväčšia lovná miera v cm: pstruh potočný 33/x.**

**3-1010-4-1****Hradnianska, MO Bytča**

Potok Hradnianska od ústia do rieky Váh za obcou Predmier po pramene.

**3-1140-4-1****Hron č.12, MO Brezno**

Čiastkové povodie rieky Hron od Zelenského mosta nad obcou Beňuš po most na železničnú stanicu Telgárt. **Nad haťou MVEHľpa v dĺžke 200m je vyhlásené neresisko rýb. Lov rýb zakázaný od 16. 4. do 31. 5.**

**3-1180-4-1**
Hruštinka, MO Námestovo

Čiastkové povodie potoka Hruštinka od ústia do Bielej Oravy po pramene.

**3-1190-4-1**
Hučava, MsO Zvolen

Potok Hučava od ústia do potoka Zolná po pramene vrátane prítokov. **Zvýšená najmenšia/najväčšia lovná miera v cm: pstruh potočný 30/x.**

**3-1200-4-1**
Hutná č.1, MsO Banská Bystrica

Potok Hutná (Lubietovka) od ústia do rieky Hron po cestný most pri píle na konci obce Lubietová a Vôdka od ústia po vodopád v Lubietovej.

**3-1220-4-1**
Ihráčsky potok, MO Žiar n/ Hronom

Čiastkové povodie Ihráčskeho potoka od ústia do Hrona pri obci Trnavá Hora po pramene. **Úsek od ústia do Hrona po prvú lávku pre peších v obci Trnavá Hora je neresiskom rýb, zákaz lovu rýb od 16. 4. do 15. 5.**

**3-1240-4-1**
Ilavka, MsO Dubnica n/V

Potok Ilavka od ústia do Porubského potoka v meste Ilava po pramene.

**3-1280-4-1**
Ipeľ č. 7, MsO Lučenec

Čiastkové povodie rieky Ipeľ od sútoku s Banským potokom v obci Breznička po priehradné teleso vodárenskej nádrže Málinec, vrátane Banského potoka od ústia do Iplá po pramene.

**3-1300-4-1**
Istebnianka, MO Dolný Kubín

Istebnianka (Istebiansky potok) od ústia do Oravy nad podnikom OFZ Istebné po pramene nad obcou Istebné.

**3-1320-4-1**
Jalovecký potok, MsO Lipt. Mikuláš

Jalovecký potok od ústia do VN Liptovská Mara v obci

Ondrašová po ochranné pásmo TANAPu. **Zvýšená najmenšia/najväčšia lovná miera v cm: lipeň 35/x, pstruh potočný 30/x.**



3-1340-4-1

Jaseniansky potok, MO Podbrezová

Jaseniansky potok od ústia do Hrona pri obci Predajná po pramene.



3-1350-4-1

Jasenica, MO Turčianske Teplice

Potok Jasenica od ústia do rieky Turiec po pramene a prítoky (Lúčky, Briešťanka) od ústia po pramene.



3-1360-4-1

Jasenovský potok, MO Dolný Kubín

Jasenovský potok (Kubínsky) od kaskády pri Florinovom dome v Dolnom Kubíne po pramene nad obcou Osádka, vrátane prítokov. Do revíru patrí aj Leštinský potok ústia vo Vyšnom Kubíne po pramene nad obcou Jasenová.



3-1400-4-1

Vodná nádrž Bakomy, MO Banská Štiavnica

Vodná plocha nádrže (1,5 ha) pri obci Štiavnické Bane.



3-1470-4-1

Jelešna, MO Trstená

Potok Jelešna od ústia do VN Orava po pramene.



3-1490-4-1

Jasenica, MO Banská Štiavnica

Potok Jesenica (Starý potok) od ústia do Hrona pri obci Hronská Breznica po pramene.



3-1491-4-1

Kamenčiansky potok, MsO Prievidza

Kamenčiansky potok od sútoku s Lazným potokom v obci Kamenec pod Vtáčnikom po pramene. **Zvýšená najmenšia/najväčšia lovná miera v cm: pstruh potočný 30/x.**



3-1500-4-1

Kanianka, MsO Prievidza

Potok Kanianka od ústia do rieky Nitra po pramene. Súčasťou revíru nie je VN Kanianka. **Zvýšená najmenšia/najväčšia lovná**

miera v cm: pstruh potočný 30/x.



3-1510-4-1

Kantorský potok, MsO Martin

Kantorský potok od ústia do štrkoviska Sučany po pramene. **Zvýšená najmenšia/najväčšia lovná miera v cm: pstruh potočný 30/x, lipeň 35/x.**



3-1530-4-1

Kľak, MO Žarnovica

Potok Kľak od ústia do rieky Hron v meste Žarnovica po pramene.



3-1531-4-1

Pilianský potok č. 1, MO Žarnovica

Pilanský potok od ústia do potoka Kľak v obci Horné Hámre po autobusovú zastávku Píla (pri Kováčovi). Dĺžka 4,5 km.



3-1540-4-1

Klastavský potok, MO Ban. Štiavnica

Klastavský potok od ústia pravostranného menného potoka pri obci Ladzany po pramene.



3-1550-4-1

Klenovská Rimava č. 1, MO Tisovec

Čiastkové povodie Klenovskej Rimavy od sútoku s Rimavou v Hnúšti po teleso hrádze vodárenskej nádrže Klenovec v Klenovci. **Zvýšená najmenšia/najväčšia lovná miera v cm: pstruh potočný 30/x.**



3-1580-4-1

Klinianka, MO Námestovo

Čiastkové povodie potoka Klinianka (Novoňanka) od ústia do Bielej Oravy po pramene.



3-1590-4-1

Kocanský potok, MsO Zvolen

Kocanský potok od ústia do rieky Slatina po pramene. **Zvýšená najmenšia/najväčšia lovná miera v cm: pstruh potočný 30/x.**



3-1610-4-1

Kolárovičský potok, MO Bytča

Kolárovičský potok (Kolárovska) od ústia do potoka Petrovička

za obcou Petrovice po pramene.



3-1650-4-1

Kopecký potok, MsO Dubnica n/V

Kopecký potok od ústia do Podhradského potoka po pramene.



3-1660-4-1

Kornianka, MO Turzovka

Potok Kornianka od ústia do potoka Predmieranka po pramene.



3-1730-4-1

Kremnický potok, MO Žiar nad Hronom

Kremnický potok (Rudnica) od ústia do Hrona pri obci Šášovské Podhradie po pramene. **Úsek od ústia do Hrona po po betónový stupeň nad rýchlostnou cestou R1 je neresiskom rýb, zákaz lovu rýb od 16. 4. do 15. 5.**



3-1740-4-1

Krivánsky potok, MsO Lučenec

Krivánsky potok od stavidla v obci Tomášovce po pramene vrátane prítokov.



3-1750-4-1

Krivoklátsky potok č. 1, MsO Dubnica n/V

Krivoklátsky potok od ústia do VN Slavica po skalnú stenu nad obcou Krivoklát.



3-1780-4-1

Krupinica č. 3, MO Krupina

Čiastkové povodie Krupinice od cestného mosta v lokalite Krupina - Vlčok po cestný most pri obci Bzovská Lehôtka. **Zvýšená najmenšia/najväčšia lovná miera v cm: pstruh potočný 28/x.**



3-1790-4-1

Kuneradský potok, MsO Žilina

Kuneradský potok od ústia do Rajčanky v Rajeckých Tepliciach po pramene.



3-1810-4-1

Kvačianka, MsO Liptovský Mikuláš

Potok Kvačianka (Sielničanka) od ústia do VN Liptovská Mara pri cestnom moste pod obcou Liptovská Sielnica po hranicu

NPR Kvačianska dolina, vrátane prítoku Suchý potok po hranicu TANAP.



3-1860-4-1

Kysuca č. 4, MO Turzovka

Čiastkové povodie rieky Kysuca od ústia potoka Olešnianka po pramene a prítoky Makovský, Jedľovník, Dlžiansky, Trojačka, Kelčov, Pavelkovský potok od ústia po pramene. **Zvýšená najmenšia/najväčšia lovná miera v cm: pstruh potočný 30/x.**



3-1890-4-1

Lazný potok, MsO Prievidza

Lazný potok od ústia do rieky Nitra v obci Zemianske Kostolány po pramene. **Zvýšená najmenšia/najväčšia lovná miera v cm: pstruh potočný 30/x.**



3-1900-4-1

Lednica, MO Púchov

Potok Lednica (Zubák) od hydrocentály na Nosicko-Kočkovskom kanáli v Ladcoch, po koniec cesty (posledná zastávka SAD) v obci Lednica a v obci Zubák po poslednú zastávku SAD.



3-1910-4-1

Lehotský potok, MO Dolný Kubín

Čiastkové povodie Lehotského potoka od ústia do Oravy v Dolnom Kubíne - Malý Bysterec po pramene nad obcou Beňova Lehota.



3-1930-4-1

Lehotský potok, MO Revúca

Lehotský potok od ústia do Muráňa pri obci Muránska Dlhá Lúka po pramene vrátane prítokov.



3-1950-4-1

Liešňanský potok, MO Nová Baňa

Liešňanský potok od ústia do Hrona po pramene.



3-2000-4-1

Litava č.1, MO Krupina

Litava od ústia do rieky Krupinica po cestný most Cerovo - Široké Lúky po pramene. **Zvýšená najmenšia/najväčšia lovná miera v cm: pstruh potočný 28/x.**

**3-2020-4-1****Lohyňa, MsO Zvolen**

Potok Lohyňa od ústia do Kocaňského potoka po pramene.

Zvýšená najmenšia/najväčšia lovná miera v cm: pstruh potočný 30/x.**3-2050-4-1****Lubica, MsO Zvolen**Potok Lubica od ústia do rieky Slatina po pramene. **Zvýšená****najmenšia/najväčšia lovná miera v cm: pstruh potočný 30/x.****3-2070-4-1****Luborečský potok, MsO Lučenec**

Luborečský potok od ústia do VN Ľuboreč v obci Ľuboreč po pramene.

**3-2080-4-1****Lúčovský potok, MsO Dubnica nad Váhom**

Lúčovský potok od ústia do kanála pri obci Ladce po pramene.

**3-2100-4-1****Lukavica, MsO Banská Bystrica**

Čiastkové povodie potoka Lukavica od ústia do rieky Hron po pramene s pravostranným prítokom Jasenica.

**3-2110-4-1****Lupčianka, MsO Ružomberok**Potok Lupčianka od ústia do VVN Bešeňová po pramene, vrátane prítokov Veľké Železné a Veľký Oružný potok. **Zvýšená****najmenšia/najväčšia lovná miera v cm: lípeň 40/x.****3-2120-4-1****Lupčica, MsO Banská Bystrica**

Čiastkové povodie Lupčice od ústia do Hrona po pramene s ľavostrannými prítokmi - Bačúrovský potok; Podkonický potok; a pravostranným prítokom Banský potok.

**3-2130-4-1****Lutílský potok, MO Žiar nad Hronom**

Čiastkové povodie Lutílskeho potoka od prvej kaskády Hrona v Žiari nad Hronom po pramene vrátane prítokov.

**3-2150-4-1****Malachovský potok, MsO Banská Bystrica**

Malachovský potok od ústia do Hrona po pramene s prítokmi.

**3-2160-4-1****Malatínka, MsO Liptovský Mikuláš**Potok Malatínka od ústia do VVN Bešeňová po pramene.
Zvýšená najmenšia/najväčšia lovná miera v cm: pstruh potočný 30/x.**3-2210-4-1****Marikovský potok č. 2, MsO Považská Bystrica**Marikovský potok od ústia potoka Radotina pri obci Klieština po pramene. **Na tomto revíri je na základe §14 ods. 3 vyhlášky č. 381/2018 obmedzený denný úlovok lipňa tymiánového a pstruha potočného na 1 ks! Zvýšená najmenšia/najväčšia lovná miera v cm: pstruh potočný 30/x.****3-2260-4-1****Milošovský potok, MO Čadca**

Milošovský potok od ústia do rieky Čierňanka v miestnej časti Čadca - Podzávoz po pramene a priehradné teleso Milošovského rybníka.

**3-2290-4-1****Mokráň, MO Nová baňa**

Mokráň od ústia do Hrona pri obci Rudno nad Hronom po pramene.

**3-2320-4-1****Moštenický potok č.1, MsO Banská Bystrica**

Čiastkové povodie Moštenického potoka od ústia do Hrona po sútok s Uhliarskym potokom v obci Moštenica.

**3-2360-4-1****Muráň č. 2, MO Jelšava**

Čiastkové povodie rieky Muráň od cestného mosta pri obci Gemerské Teplice po hať pri obci Mokrý Lúka, vrátane prítokov Suchý, Stredný, Mníšanský potok, Múrok, Jordán, Suchá, Lovnícky potok.

**3-2370-4-1****Muráň č. 3, MO Revúca**

Potok Muráň od hate pri obci Mokrá Lúka po pramene.

**3-2400-4-1****Mútňanka, MO Námestovo**

Čiastkové povodie potoka Mútňanka od ústia do Bielej Oravy po pramene.

**3-2410-4-1****Necpalský potok, MsO Martin**Necpalský potok od ústia do rieky Turiec po pramene a potok Beliansky od ústia po pramene. **Zvýšená najmenšia/najväčšia lovná miera v cm: pstruh potočný 30/x, lipeň 35/x.****3-2420-4-1****Neresnica, MsO Zvolen**Potok Neresnica od ústia do Slatiny po pramene. **Zvýšená najmenšia/najväčšia lovná miera v cm: pstruh potočný 30/x.****3-2441-4-4****Nitra č. 7 **CHAP**, MsO Prievidza**

Čiastkové povodie rieky Nitra od ústia Kanianského potoka po cestný most v obci Bojnice, časť Kúty.

**3-2450-4-1****Nitra č. 8, MsO Prievidza**Čiastkové povodie rieky Nitra od cestného mosta v obci Bojnice, časť Kúty po pramene. Do revíru patrí Bazov potok. **Zvýšená najmenšia/najväčšia lovná miera v cm: pstruh potočný 30/x.****3-2470-4-1****Nitrica č. 3, MsO Prievidza**Čiastkové povodie rieky Nitrica od ústia potoka Hradištnica po prepádový kanál VN Nitrianske Rudno. V úseku od cestného mosta štátnej cesty č. 574, v katastri obce Diviacka Nová Ves, po posledný dom vo vo Vrbanoch, v časti obce Diviacka Nová Ves je **CHRO**. **Zvýšená najmenšia/najväčšia lovná miera v cm: pstruh potočný 30/x.**

**3-2490-4-1****Nitrica č. 4, MsO Prievidza**

Čiastkové povodie rieky Nitrica cca 100 metrov nad ústím do VN Nitrianske Rudno po pramene, vrátane potoka Škrípovka po futbalové ihrisko v obci Valaská Belá. V úseku od cestného mosta v obci Liešťany po cestný most Liešťany časť Dobročná, odbočka na obec Nevidzany je **CHRO**, úsek Nitrice od sútoku s potokom Škrípovka v obci Valaská Belá po pramene je **CHRO** a potok Škrípovka od futbalového ihriska v obci Valaská Belá po pramene je **CHRO**. **Zvýšená najmenšia/najväčšia lovná miera v cm: pstruh potočný 30/x.**

**3-2540-4-1****Novobanský potok, MO Nová Baňa**

Novobanský potok od ústia do Hrona po pramene vrátane prítokov.

**3-2550-4-1****Obecný potok, MO Nová Baňa**

Obecný potok od ústia do Hrona po pramene.

**3-2561-4-1****Ochodničianka-prehrádzka,
MO Kysucké Nové Mesto**

Vzduťie Ochodnického potoka na protipovodňovej prehrádzke v obci Ochodnica. **Zvýšená najmenšia/najväčšia lovná miera v cm: pstruh potočný 30/x.**

**3-2580-4-1****Olešnianka, MO Turzovka**

Potok Olešnianka od ústia do rieky Kysuca v obci Staškov po pramene.

**3-2750-4-1****Oravica č. 1a, MO Trstená**

Potok Oravica od ústia do rieky Orava v meste Tvrdošín po cestný most Krakovská cesta a od lávky pre peších na sídlisku západ pri ihrisku s umelou trávou po ústie potoka Bystrá v Oraviciach.

**3-2752-4-4****Oravica č. 1b, **CHAP** MO Trstená**

Potok Oravica od cestného mosta Krakovská cesta v Trstenej

po lávku pre peších na sídlisku Západ pri ihrisku s umelou trávou.



3-2760-4-1

Orovnický potok, MO Nová Baňa

Orovnický potok od ústia do Hrona pri obci Orovnica po pramene.



3-2780-4-1

Oščadnica, MO Čadca

Potok Oščadnica od ústia do rieky Kysuca po pramene vrátane prítokov.



3-2800-4-1

Paludžanka, MsO Lipt. Mikuláš

Potok Paludžanka od ústia do Galovanskej zátoky po cestný most pri chate Fialka - sútok s Mošnicou. **Zvýšená najmenšia/najväčšia lovná miera v cm: lipieť 35/x, pstruh potočný 30/x.**



3-2810-4-1

Papradnianka, MsO Považská Bystrica

Potok Papradnianka od prvého splavu v obci Podvážie po posledný betónový most v obci Papradno - časť Podjavorník.

Na tomto revíri je na základe §14 ods. 3 vyhlášky č. 381/2018 obmedzený denný úlovok lipňa tymiánového a pstruha potočného na 1 ks! Zvýšená najmenšia/najväčšia lovná miera v cm: pstruh potočný 30/x.



3-2840-4-1

Petrovička, MO Bytča

Potok Petrovička (Petrovický potok) od cestného mosta v Bytči po pramene, vrátane prítokov.



3-2850-4-1

Petruška, MsO Lipt. Mikuláš

Potok Petruška od ústia do VN Liptovská Mara pri obci Trnovec po pramene. **Zvýšená najmenšia/najväčšia lovná miera v cm: lipieť 35/x, pstruh potočný 30/x.**



3-2860-4-1

Pivovarský potok, MsO Martin

Pivovarský potok od ústia do rieky Turiec po pramene. **Zvýšená najmenšia/najväčšia lovná miera v cm: lipieť 35/x, pstruh**

potočný 30/x.**3-2880-4-1****Podhorský potok, MsO Dubnica n/V**

Podhorský potok od ústia do štrkoviska Kameničany po pramene.

**3-2890-4-1****Podhradský potok, MsO Dubnica n/V**

Podhradský potok od ústia do Nosického kanála Váhu pri meste llava po pramene.

**3-2920-4-1****Porubský potok, MsO Prievidza**

Porubský potok od ústia do Chvojnice po pramene, mimo VN Lazany. **Zvýšená najmenšia/najväčšia lovná miera v cm: pstruh potočný 30/x.**

**3-2930-4-1****Porubský potok, MsO Dubnica n/V**

Porubský potok od ústia do Podhradského potoka v meste llava po pramene.

**3-2940-4-1****Porubský potok, MsO Žilina**

Porubský potok od ústia do Rajčanky v obci Korská po pramene.

**3-2960-4-1****Povinský potok, MO Kysucké Nové Mesto**

Povinský potok od ústia do rieky Kysuca v obci Povinná po pramene, vrátane prítokov Sidorovský a Kanový potok. **Zvýšená najmenšia/najväčšia lovná miera v cm: pstruh potočný 30/x.**

**3-2970-4-1****Predmieranka, MO Turzovka**

Potok Predmieranka od ústia do rieky Kysuca pri meste Turzovka po pramene a prítoky Kornica a Riečanský a Polkovský potok od ústia po pramene.

**3-2990-4-1****Prejtiansky potok č. 2, MsO Dubnica n/V**

Prejtiansky potok od hrádzového telesa VN Prejta - Vystrkov č.

3 po ústie do VN Prejta - dolná.



3-3010-4-1

Prochotský potok, MO Žarnovica

Prochotský potok od ústia do rieky Hron v obci Dolná Ždaňa po pramene.



3-3030-4-1

Prusčanský potok, MsO Dubnica n/V

Prusčanský potok od ústia do rieky Váh pri obci Podvažie po pramene.



3-3040-4-1

Pružinka č. 1, MO Púchov

Potok Pružinka od ústia do rieky Váh pri obci Beluša po cestný most v obci Beluša pri bytovkách Kovo - služby a od mosta /lávky/ pre peších pri pohostinstve Expreso v Beluši, po dolné oplotenie zvernice pod obcou Pružina. **Úsek od mosta pri bytovkách Kovo-služby po most (lávka) pre peších je samostatný revír s režimom CHAP.**



3-3041-4-4

Pružinka č. 2, MO Púchov

Potok pružinka od cestného mosta pri bytovkách Kovo - služby v obci Beluša, po most /lávka/ pre peších pri pohostinstve Expreso v obci Beluša.



3-3070-4-1

Pšurnovický potok, MO Bytča

Pšurnovický potok od ústia do starého koryta Váhu po pramene.



3-3080-4-1

Pucov potok, MO Dolný Kubín

Pucov potok od ústia do Oravy v obci Medzibrodie n/Oravou po pramene. nad obcou Pokryváč vrátane prítokov.



3-3100-4-1

Radôstka č. 1, MO Čadca

Potok Radôstka od ústia do rieky Bystrica v obci Strará Bystrica po ľavostranný menný potok v obci Lutiše pri kostole.

**3-3140-4-1****Rajčanka č. 2 a, MsO Žilina**

Čiastkové povodie rieky Rajčanka od cestného mosta pod obcou Lietavská Lúčka po pramene. Čierňanka od ústia do Rajčanky pri obci Kľače po pramene mimo VN Košiare. Úsek rieky od cestného mosta na kúpalisko Laura v Rajeckých Tepliciach po železničný most v Rajeckých Tepliciach predstavuje chránenú rybiu oblasť **CHRO**. **Zvýšená najmenšia/najväčšia lovná miera v cm: pstruh potočný 30/x, lípeň 35/x.**

**3-3141-4-4****Rajčanka č. 2 b **CHAP**, MsO Žilina**

Čiastkové povodie rieky Rajčanka od ústia Lesnianky do Rajčianky po pramene a potok Lesnianka od ústia do Rajčianky po pramene.

**3-3150-4-1****Raková, MO Čadca**

Potok Raková od ústia do rieky Kysuca v obci Raková po Ruľcov potok v obci Zákopčie.

**3-3220-4-1****Revúca, MsO Ružomberok**

Čiastkové povodie rieky Revúca od riečneho dvojstupňa pri bývalom závode Sóló v Ružomberku po pramene, vrátane prítokov Teplý potok, Vyšný a Nižný Matejkov potok, Trlenský a Hričkovský. **Na tomto revíri je na základe §14 ods. 3 vyhlášky č. 381/2018 obmedzený denný úlovok lipňa tymiánového na 1 ks! Zvýšená najmenšia/najväčšia lovná miera v cm: lípeň 40/x, pstruh potočný 33/x.**

**3-3280-4-1****Rimava č. 4, MsO Rimavská Sobota**

Čiastkové povodie rieky Rimava od cestného mosta v obci Hrachovo po ústie Rimavice do rieky Rimava pri obci Rimavská Baňa a prítok Kocižský potok.

**3-3290-4-1****Rimava č. 5a, MO Tisovec**

Čiastkové povodie rieky Rimava od ústia Rimavice do rieky Rimava pri obci Rimavská Baňa po cestný most v obci Hačava - Skalie. **Zvýšená najmenšia/najväčšia lovná miera v cm: pstruh potočný 30/x.**

**3-3291-4-1****Rimava č. 5b, MO Tisovec**

Čiastkové povodie rieky Rimava od cestného mosta v obci Hačava - Skalie po cestný most v meste Tisovec - Hradová.

**3-3320-4-1****Rimava č. 7, MO Tisovec**

Čiastkové povodie rieky Rimava od mosta Starý mlyn v meste Tisovec po pramene. **Zvýšená najmenšia/najväčšia lovná miera v cm: pstruh potočný 30/x.**

**3-3330-4-1****Rimavica, MsO Rimavská Sobota**

Čiastkové povodie rieky Rimavice od ústia do rieky Rimava pri obci Rimavská Baňa po pramene.

**3-3370-4-1****Rovnianka č. 1, MO Bytča**

Potok Rovnianka od cestného mosta v obci Veľké Rovné, časť Bieščare po pramene.

**3-3380-4-1****Rudinský potok, MO Kysucké Nové Mesto**

Rudinský potok od ústia do rieky Kysuca pri obci Rudinka po pramene. **Zvýšená najmenšia/najväčšia lovná miera v cm: pstruh potočný 30/x.**

**3-3490-4-1****Rybník Prejta - Vystrkov č. 1,2,3, MsO Dubnica n/V**

Vodná plocha rybníkov (2,7 ha) nad obcou Prejta - Vystrkov.

**3-3670-4-1****Sekier, MsO Zvolen**

Potok Sekier od ústia do VN Môťová po pramene. **Zvýšená najmenšia/najväčšia lovná miera v cm: pstruh potočný 30/x.**

**3-3681-4-1****Semetešský potok, MO Turzovka**

Semetešský potok od ústia do Kysuce po pramene.

**3-3700-4-1****Sielnický potok, MsO Zvolen**

Sielnický potok od ústia do rieky Hron po pramene vrátane prítokov. **Zvýšená najmenšia/najväčšia lovná miera v cm: pstruh potočný 30/x.**

**3-3710-4-1****Skalisko, MsO Zvolen**

Potok Skalisko od ústia do rieky Slatina v lokalite Slanec po pramene (mimo VN Skalisko).

**3-3720-4-1****Sklabinský potok, MsO Martin**

Sklabinský potok /Jordán/ od ústia do rieky Turiec v meste Vrútky časť Priekopa po mostík pri letisku Tomčany. **Zvýšená najmenšia/najväčšia lovná miera v cm: lipen 35/x, pstruh potočný 30/x.**

**3-3750-4-1****Slatina č. 2, MsO Zvolen**

Čiastkové povodie rieky Slatina od hate MVE v Pstruši pod Čiernym mostom po cestný most pri ČOV v obci Detva. **Zvýšená najmenšia/najväčšia lovná miera v cm: pstruh potočný 30/x.**

**3-3750-4-4****Slatina č. 3, CHAP, MsO Zvolen**

Čiastkové povodie rieky Slatina od cestného mosta pri ČOV v obci Detva po hrádzové teleso VN Hriňová.

**3-3800-4-1****Smrečianka, MsO Lipt. Mikuláš**

Potok Smrečianka od ústia do Váhu v obci Okoličné po ochranné pásmo TANAPu. **Zvýšená najmenšia/najväčšia lovná miera v cm: lipen 35/x, pstruh potočný 30/x.**

**3-3880-4-1****Starohorský potok č. 1, MsO Banská Bystrica**

Starohorský potok od sútoku s Bystrickým potokom po cestný most v obci Staré Hory.

**3-3930-4-1****Studenec, MsO Martin**

Potok Studenec od ústia do rieky Váh po pramene. **V časti prítoku „do Pôtova“ je vyhlásené neresisko rýb - zákaz lovu**

rýb od 16. 4. do 30. 6. Zvýšená najmenšia/najväčšia lovná miera v cm: pstruh potočný 30/x, lipeň 35/x.



3-3940-4-4

Studený potok č. 1a, CHAP MO Trstená

Studený potok od ústia do rieky Orava pri obci Podbiel po cestný most pri firme Oravan v obci Podbiel.



3-3943-4-1

Studený potok č. 1b, MO Trstená

Studený potok od cestného mosta pri firme Oravan v obci Podbiel po ústie potoka Borová voda.



3-3980-4-1

Štiavnica č. 3, MO Banská Štiavnica

Čiastkové povodie Štiavnice od cestného mosta v obci Hontianske Nemce po pramene.



3-3990-4-1

Štiavnica č. 1, MsO Lipt. Mikuláš

Potok Štiavnica od ústia do Váhu pri obci Uhorská Ves po cestný most pred Stanišovskou dolinou. **Zvýšená najmenšia/najväčšia lovná miera v cm: lipeň 35/x, pstruh potočný 30/x.**



3-4020-4-1

Štiavnik, MO Bytča

Potok Štiavnik (Štiavnický potok) od cestného mosta v obci Hvozdnica po pramene, vrátane prítokov.



3-4270-4-1

Šútovecký potok č. 1, MsO Martin

Šútovecký potok od ústia do VN Krpeľany po Šútovecký vodopád. **Zvýšená najmenšia/najväčšia lovná miera v cm: pstruh potočný 30/x, lipeň 35/x.**



3-4290-4-1

Tajovský potok č.1, MsO Banská Bystrica

Tajovský potok od ústia do Hrona po sútok Kordického a Tajovského potoka v obci Tajov.2



3-4310-4-1

Tekovský potok, MO Nová Baňa

Tekovský potok od ústia do Hrona po pramene, mimo VN

Tekovské Nemce.



3-4320-4-1
Teplá, MO Žarnovica

Potok Teplá od ústia do rieky Hron pri obci Lehôtka pod Brehmi po pramene.



3-4330-4-1
Teplianka, MsO Ružomberok

Potok Teplianka od ústia do rieky Váh pri obci Ivachnová po pramene, vrátane prítokov Lúčanka a Kalamenianka. **Zvýšená najmenšia/najväčšia lovná miera v cm: lípeň 40/x.**



3-4340-4-1
Teplica č. 1, MO Turčianske Teplice

Potok Teplica (Žarnovica) od ústia do rieky Turiec po kolonádny most pri hoteli Vyšehrad a od lávky pre peších k Aquaparku v Turčianskych Tepliciach po Kráľovský most v smere na Šturec.



3-4370-4-1
Tisovník, MO Veľký Krtíš

Potok Tisovník od cestného mosta v obci Slovenské Kľačany po pramene.



3-4380-4-1
Tovarský potok, MsO Dubnica n/V

Tovarský potok od ústia do Kalná - OR Dúlov vrátane prítokov.



3-4400-4-1
Trnovec, MsO Lipt. Mikuláš

Potok Trnovec od ústia do Váhu (pod MVE Slovakia) po pramene vrátane potoka Konský. **Zvýšená najmenšia/najväčšia lovná miera v cm: lípeň 35/x, pstruh potočný 30/x.**



3-4410-4-1
Trstená, MO Čadca

Potok Trstená od ústia do rieky Kysuca v obci Raková po pramene nad osadou Korcháňovci.



3-4420-4-1
Tuhársky potok, MsO Lučenec

Tuhársky potok od cestného mosta v obci Stará Halič po

pramene.



3-4490-4-1

Turiec č. 3, MO Turčianske Teplice

Čiastkové povodie rieky Turiec od mosta Sklené - Rovná Hora po priehradné teleso vodárenskej nádrže Turček a prítoky po priehradné teleso vodárenskej nádrže od ústia po pramene, vrátane Kozieho potoka.



3-4511-4-1

Turiec č. 3, MO Tisovec

Čiastkové povodie rieky Turiec od ústia pravostranného prítoku (Hrbský potok) pri obci Hrlica po pramene. **Zvýšená najmenšia/najväčšia lovná miera v cm: pstruh potočný 30/x.**



3-4531-1-1

Turkovský potok, MO Turzovka

Turkovský potok od ústia do Kysuce po pramene.



3-4540-4-1

Turová, MsO Zvolen

Potok Turová od ústia do rieky Hron pod obcou Budča po pramene vrátane prítokov. **Zvýšená najmenšia/najväčšia lovná miera v cm: pstruh potočný 30/x.**



3-4541-4-1

Tužina, MsO Prievidza

Potok Tužina od ústia do rieky nitra po pramene. **Zvýšená najmenšia/najväčšia lovná miera v cm: pstruh potočný 30/x.**



3-4551-4-1

**Vadičovský potok-prehrádzka,
MO Kysucké Nové Mesto**

Vzdutie Vadičovského potoka na protipovodňovej prehrádzke v obci Horný Vadičov. **Zvýšená najmenšia/najväčšia lovná miera v cm: pstruh potočný 30/x.**



3-4700-4-1

Váh č. 19, MsO Ružomberok

Čiastkové povodie rieky Váh od Jamborovho prahu nad Mondí SCP Ružomberok po ústie bezmenného jarku do rieky Váh powyše Rybárskej krčmy v Ivachnovej vrátane prítokov Sliačanka a Turík. **Na tomto revíri je na základe §14 ods. 3 vyhlášky č.**

381/2018 obmedzený denný úlovok lipňa tymiánového na 1 ks! Zvýšená najmenšia/najväčšia lovná miera v cm: lipeň 40/x, pstruh potočný 40/x.



3-4701-4-4

Váh č. 19b CHAP, MsO Ružomberok

Čiastkové povodie rieky Váh od ústie bezmenného jarku do rieky Váh powyše Rybárskej krčmy v Ivachnovej po teleso hrádze VVN Bešeňová pri obci Bešeňová.



3-4720-4-1

Váh č. 21, MsO Liptovský Mikuláš lososový

Čiastkové povodie rieky Váh od cestného mosta pri hoteli Jánošík v Liptovskom Mikuláši po sútok s riekou Belá pod Liptovským Hrádkom.



3-4730-4-1

Váh č. 22a, MO Liptovský Hrádok

Čiastkové povodie rieky Váh od ústia rieky Belá v Liptovskom Hrádku po sútok potokom Bocianka v Kráľovej Lehote. do revíru patria aj potoky Porubský, Hybica s prítokmi a Hlboký potok pri motoreste Koliba s prítokmy. **Zvýšená najmenšia/najväčšia lovná miera v cm: pstruh potočný 35/x.**



3-4731-4-4

Váh č.22b CHAP, MO Liptovský Hrádok

Čiastkové povodie rieky Váh od sútoku s potokom Bocianka v Kráľovej Lehote po sútok Bieleho a Čierneho Váhu nad obcou Kráľova Lehota.



3-4740-4-1

Vajskovský potok, MO Podbrezová

Vajskovský potok od ústia do Hrona v obci Podbrezová časť Lopej po pramene.



3-4750-4-1

Vajsov, MO Krupina

Potok Vajsov od ústia do Krupinice po pramene. **Zvýšená najmenšia/najväčšia lovná miera v cm: pstruh potočný 28/x.**



3-4770-4-1

Valčiansky potok, MsO Martin

Valčiansky potok od ústia do rieky Turiec po pramene. **Zvýšená**

najmenšia/najväčšia lovná miera v cm: pstruh potočný 30/x, lipeň 35/x.



3-4780-4-1

Varínka č. 1a, MsO Žilina

Čiastkové povodie rieky Varínka od ústia do vodného diela Žilina po obchodný dom LIDL v Terchovej a od NPR Tiesňavy po pramene. Potoky Struháreň od ústia do Varínky po splav Bukovina, Biely potok od ústia do Varínky po cestný most pri hoteli Jánošík a potok Kúr od ústia do Varínky po pramene.

V úseku vyznačenom tabuľami ako NPR Tiesňavy platí zákaz lovu rýb. Úsek od ústia do Vodného diela Žilina po železničný most predstavuje neresisko rýb, zákaz lovu rýb od 16. 4. do 30. 9. Zvýšená najmenšia/najväčšia lovná miera v cm: pstruh potočný 30/x, lipeň 35/x.



3-4781-4-4

Varínka č. 1b CHAP, MsO Žilina

Čiastkové povodie rieky Varínka od obchodného domu LIDL v Terchovej po pramene. **V úseku vyznačenom tabuľami ako NPR Tiesňavy platí celoročný zákaz lovu rýb.**



3-4870-4-1

Veselianka, MO Námestovo

Veselianka od vtoku do Bielej Oravy po pramene, vrátane prítokov.



3-4920-4-1

VN Beňov, MO Bytča

Vodná plocha nádrže (13 ha) pri obci Beňov.



3-4930-4-1

VN Bolešov - Gilianka, MsO Dubnica n/V

Vodná plocha nádrže (1,5 ha) nad obcou Bolešov.



3-5750-4-1

VN Skálnik, MsO Rimavská Sobota

Vodná plocha nádrže (2 ha) pri obci Vyšný Skálnik.



3-6030-4-1

Vríc a, MsO Martin

Potok Suchá Vríc a Znievsky potok od ústia do rieky Turiec po Znievske rybníky a potok Vríc a od Znievskych rybníkov po pramene. **Zvýšená najmenšia/najväčšia lovná miera v cm:**

pstruh potočný 30/x, lípeň 35/x.



3-6040-4-4

VVN Bešeňová CHAP, SRZ Rada Žilina

Vodná plocha vyrovnávacej nádrže (193 ha) od telesa hrádze po teleso vodnej nádrže Liptovská Mara. Vo vzdialenosti 100 m od hrádzového telesa VN L. Mara (vyznačenej tabulami) platí celoročný zákaz rybolovu. Lov rýb povolený výhradne z brehu. Zákaz používania plavidiel, vrátane bellyboatov. Upozorňujeme loviacich na nebezpečenstvo rýchlej zmeny výšky vodnej hladiny. Zákaz vjazdu motorovými vozidlami na všetky hrádzové opevnenia a na zátopové územie VVN.



3-6070-4-1

Východný Turiec č. 2, MO Revúca

Čiastkové povodie rieky Východný Turiec od ústia potoka Priehybina po pramene a potok Priehybina od ústia po pramene.



3-6080-4-1

Vychylovka, MO Čadca

Potok Vychylovka od ústia do rieky Bystrica v obci Nová Bystrica po pramene.



3-6090-4-1

Vyhniansky potok, MO Žarnovica

Čiastkové povodie Vyhnianskeho potoka od ústia do rieky Hron v obci Bzenica po pramene.



3-6120-4-1

Zázrivá, MsO Martin

Potok Zázrivá od ústia do rieky Turiec neďaleko Cintorína hrdinov SNP v severnej časti mesta Martin po pramene.



3-6130-4-1

Zázrivka, MO Dolný Kubín

Potok Zázrivka od ústia do Oravy v obci Párnica po pramene nad osadami obce Zázrivá, vrátane prítokov. Revír v NP Malá Fatra.



3-6150-4-1

Zdychava č. 1, MO Revúca

Potok Zdychava od ústia do potoka Muráň pri meste Revúca po prvý cestný most v obci Muránska Zdychava.

**3-6170-4-1
Zolná, MsO Zvolen**

Potok Zolná od ústia do Slatiny po pramene. **Zvýšená najmenšia/najväčšia lovná miera v cm: pstruh potočný 30/x.**

**3-6190-4-1
Žaškovský potok, MO Dolný Kubín**

Žaškovský potok od ústia do Oravy pod obcou Žaškov po pramene nad obcou Žaškov s prítokmi. **Zvýšená najmenšia/najväčšia lovná miera v cm: pstruh potočný 30/x, lípeň 35/x.**

**4-0010-4-1
Balky, MsO Prešov**

Potok Balky od ústia pri obci Seniakovce po pramene.

**4-0030-4-1
Barnov potok č. 1, MO Snina**

Potok Barnov od ústia v obci Belá nad Cirochou po hranicu VO Valaškovce nad o. Zemplínske Hámre.

**4-0050-4-1
Batizovský potok, MO Svit**

Batizovský potok od ústia do Velického potoka po hranice TANAPu. **Zvýšená najmenšia/najväčšia lovná miera v cm: pstruh potočný 30/x, lípeň 35/x.**

**4-0070-4-1
Beliansky potok, MO Spišská Belá**

Beliansky potok od ústia po hranicu TANAPu.

**4-0090-4-1
Biela č. 1, MO Spišská Belá**

Potok Biela od ústia pri obci Bušovce po hranicu TANAPu pri MVE v Tatranskej Kotline.

**4-0100-4-1
Biela voda, MO Kežmarok**

Potok Biela voda od ústia po hranicu TANAPu. **Zvýšená najmenšia/najväčšia lovná miera v cm: pstruh potočný 40/50, lípeň 35/x.**

**4-0170-4-1
Bodva č. 3, MO Medzev**

Čiastkové povodie rieky Bodva od ústia potoka Teplica v obci Jasov po ústie Štóskeho potoka a potok Zlatná od ústia po pramene.

**4-0210-4-1
Bystrá č.1, MO Poprad**

Potok Bystrá od ústia v obci Spišské Bystré po ústie potoka Korenianka a prítoky Kubášok, Zimná voda a Korenianka od ústia po pramene.

**4-0261-4-1
Cirocha č. 1b, MO Snina**

Čiastkové povodie rieky Cirocha od štvrtého splavu (odberné miesto vody pre závod Vihorlat) v meste Snina po teleso hrádze VN Starina. **Na tomto revíri je na základe §14 ods. 3 vyhlášky č. 381/2018 dočasne obmedzené privlastňovanie lipňa tymiánového!**

**4-0280-4-1
Čermošňa, MsO Rožňava**

Potok Čermošňa od ústia pri obci Brzotín po pramene a Pačanský potok od ústia v obci Krasnohorská Dlhá Lúka po pramene.

**4-0310-4-1
Červený potok č. 1, MO Poprad**

Červený potok č. 1 od ústia pod obcou Mlynica po ústie Novolesnianského potoka. Novolesnianský potok od ústia nad obcou Mlynica po hranicu TANAP-ú a Červený potok od ústia do Novolesnianského potoka po hranicu TANAPu.

**4-0370-4-1
Delňa MsO, Prešov**

Potok Delňa od ústia pri obci Haniska po pramene.

**4-0380-4-1
Dobšinský potok, MO Dobšiná**

Dobšinský potok od ústia do VVN Dobšiná po pramene.

**4-0390-4-1****Dolinský potok, MO Krompachy**

Dolinský potok od ústia po pramene a Krivý potok od ústia po pramene. **Zvýšená najmenšia/najväčšia lovná miera v cm: pstruh potočný 30/x.**

**4-0400-4-1****Dubnica č. 1, MO Spišská Nová Ves**

Potok Dubnica od ústia po cestný most v Spišskej Novej Vsi v mestskej časti Novoveská Huta.

**4-0420-4-1****Dubovický potok, MO Sabinov**

Dubovický potok od ústia po pramene a potok Stavenec od ústia po pramene.

**4-0450-4-1****Dzikov, MsO Prešov**

Potok Dzikov od ústia pri obci Kanaš po pramene.

**4-0470-4-1****Gánovský potok č. 1, MO Poprad**

Gánovský potok od ústia nad obcou Betlanovce po cestný most v obci Hôrka - časť Prímovce a potoky Hôrka, Tarnovský potok a ostatné menšie prítoky od ústia po pramene.

**4-0530-4-1****Hermanovský potok, MO Hanušovce nad Topľou**

Hermanovský potok od ústia po pramene.

**4-0560-4-1****Hnilec č. 2, MO Gelnica**

Čiastkové povodie rieky Hnilec od cestného mosta pri Huti Matilda pri obci Prakovce po ústie Smolnického potoka v obci Mníšek nad Hnilcom. **Zvýšená najmenšia/najväčšia lovná miera v cm: pstruh potočný 30/x.**

**4-0570-4-1****Hnilec č. 3, MO Švedlár**

Čiastkové povodie rieky Hnilec od ústia Smolnického potoka v obci Mníšek nad Hnilcom po ústie Bieleho potoka pri Starej vode.

**4-0580-4-1****Hnilec č. 4, MO Nálepkovo**

Čiastkové povodie rieky Hnilec od ústia Bieleho potoka pri Starej vode po priehradné teleso Dobšinskej vodnej nádrže (VN Palcmanská Maša) a potoky Surovský, Babinský, Demianka, Rakovec, Grajnarský, Havrania voda a Biela voda od ústia po pramene.

**4-0610-4-1****Holumnický potok č. 1, MO Kežmarok**

Holumnický potok od ústia pri obci Podolínec po hranicu VO Javorina nad o. Ihfany. **Zvýšená najmenšia/najväčšia lovná miera v cm: pstruh potočný 30/50, lipeň 35/x.**

**4-0640-4-1****Hornád č. 2a, MsO Košice**

Čiastkové povodie rieky Hornád od kysackého cestného mostu po cestný most v obci Veľká Lodiná. **Zvýšená najmenšia/najväčšia lovná miera v cm: pstruh potočný 30/x, lipeň 35/x.**

**4-0641-4-1****Hornád č. 2b, MsO Košice**

Čiastkové povodie rieky Hornád od cestného mosta v obci Veľká Lodina po cestný most v obci Malá Lodina.

**4-0642-4-1****Hornád č. 2c, MsO Košice**

Čiastkové povodie rieky Hornád od cestného mosta v obci Malá Lodina po priehradné teleso VVN Ružín. **Zvýšená najmenšia/najväčšia lovná miera v cm: pstruh potočný 30/x, lipeň 35/x.**

**4-0670-4-1****Hornád č. 5a, MO Spišská Nová Ves**

Čiastkové povodie rieky Hornád od železničného mosta pod Spišskou Novou Vsou po kamenný most pri Letanovskom mlyne.

**4-0672-4-1****Hornád č. 5c, MO Spišská Nová Ves**

Čiastkové povodie rieky Hornád od ústia Veľkej Bielej Vody do Hornádu (Hrdlo Hornádu) po ústie potoka Teplično pri osade Rómov v Betlanovciach.

**4-0680-4-1****Hornád č. 6, MO Poprad**

Čiastkové povodie rieky Hornád od ústia potoka Teplično v obci Betlanovce po pramene a potoky Teplično, Ždiar, Olšovec, Dubinský potok, Boršov potok, Breziny, Kriklavý potok, Krížový potok, Krakovjak, Kravjanský potok, Polákov potok, Červenec, Vikartovský potok, Jedlinský potok, Malý Hornád od ústia po pramene a ostatné menšie prítoky od ústia po pramene.

**4-0690-4-1****Hrabinka, MO Hanušovce nad Topľou**

Potok Hrabinka /Hanušovský potok/ od ústia po pramene.

**4-0700-4-1****Hraničná, MO Stará Lubovňa**

Potok Hraničná od ústia v obci Mníšek nad Popradom po pramene. **Zvýšená najmenšia/najväčšia lovná miera v cm: pstruh potočný 30/x, jalec hlavatý 30/x.**

**4-0750-1-1****Ida č. 1, MO Moldava nad Bodvou**

Čiastkové povodie rieky Ida od ústia do Bodvy po cestný most pri kaštieli v obci Veľká Ida.

**4-0760-4-1****Ida č. 2, MsO Košice**

Čiastkové povodie rieky Ida od cestného mosta pri kaštieli v obci Veľká Ida po vodnú nádrž Bukovec I.

**4-0770-4-1****Ida č. 3, MsO Košice**


Čiastkové povodie rieky Ida od vodnej nádrže Bukovec I. po priehradné teleso vodárenskej nádrže Bukovec II. nad obcou Bukovec.

**4-0671-4-4****Hornád č. 5b, CHAP, MO Spišská Nová Ves**

Čiastkové povodie rieky Hornád od kamenného mosta na Letanovskom mlyne po ústie Veľkej Bielej Vody do Hornádu (Hrdlo Hornádu).

**4-0790-4-1****Jakubianka č. 1, MO Stará Lubovňa**

Potok Jakubianka od ústia v meste Stará Lubovňa po hranice VO nad o. Jakubany. Od ústia do rieky Poprad po cestný most

obchvatu v Starej Lubovni - „**Chránené neresisko** -  **celoročný zákaz lovu rýb“! Zvýšená najmenšia/najväčšia lovná miera v cm: jalec hlavatý 30/x, pstruh potočný 30/x.**



4-0810-4-1

Jakuboviansky potok, MO Sabinov

Jakuboviansky potok od ústia po pramene a potoky Telek a Šalgov od ústia po pramene.



4-0481-4-1

Jazero Košice - Priemyselná časť, MsO Košice

Vodná plocha priemyselnej jamy - Jazero (3 ha) pri mestskej časti Sídlička nad jazerom.



4-0870-4-1

Jazero Uhorná, MO Švedlár

Vodná plocha jazera (3,5 ha) pri obci Uhorná.



4-0920-4-1

Kamenec č. 1 (Brežnik), MO Bardejov

Potok Kamenec /Brežnik/ od ústia v meste Bardejov po cestný most nad obcou Becherov a potok Rosutska voda od ústia po pramene.



4-0940-4-1

Kamenica č. 1, MO Snina

Potok Kamenica od ústia pri obci Kamenica nad Cirochou po ústie potoka Konské nad obcou Kamienka.



4-0970-4-1

Kamienka, MO Stará Lubovňa

Potok Kamienka od ústia pri obci Hniezdne po pramene. **Zvýšená najmenšia/najväčšia lovná miera v cm: pstruh jalec hlavatý 30/x, potočný 30/x.**



4-0980-4-1

Kapišovka, MO Svidník

Potok Kapišovka od ústia po pramene a potok Svidničanka od ústia po pramene. **Zvýšená najmenšia/najväčšia lovná miera v cm: pstruh potočný 35/x.**



4-1020-4-1

Kojšovský potok, MO Gelnica

Kojšovský potok od ústia po pramene. **Zvýšená najmenšia/**

najväčšia lovná miera v cm: pstruh potočný 30/x.



4-1050-4-1

Kolonička, MO Snina

Potok Kolonička od ústia v obci Stakčín po pramene.



4-1030-4-1

Kolačkovský potok č. 1, MO Stará Ľubovňa

Kolačkovský potok od ústia po hranice VO nad o. Kolačkov. **Zvýšená najmenšia/najväčšia lovná miera v cm: pstruh potočný 30/x, jalec hlavatý 30/x.**



4-1100-4-1

Krosna, MsO Humenné

Potok Krosna od ústia po pramene a potoky Ladičkovský a Hubková od ústia po pramene.



4-1151-4-1

Sukovský potok, MO Medzilaborce

Sukovský potok od ústia do Laborca pod obcou Sukov po pramene.



4-1160-4-1

Laborec č. 5, MO Medzilaborce

Čiastkové povodie rieky Laborec od ústia potoka Vydraňka v meste Medzilaborce po pramene.



4-1170-4-1

Ladomírka č. 1, MO Svidník

Čiastkové povodie rieky Ladomírka od ústia v meste Svidník po ústie miestneho potoka pri obci Krajná Poľana. **Zvýšená najmenšia/najväčšia lovná miera v cm: pstruh potočný 35/x.**



4-1240-4-1

Levočský potok č. 3, MO Levoča

Levočský potok od cestného mosta pri predajni Lidl v Levoči po pramene a potoky Vápenistý, Pekliansky, Zimný a Fedorkin jarok od ústia po hranicu vojenského obvodu Javorina. **Zvýšená najmenšia/najväčšia lovná miera v cm: pstruh potočný 35/x.**



4-1260-4-1

Lipiansky potok, MO Sabinov

Lipiansky potok od ústia po pramene a Kamenický potok

od ústia po pramene.



4-1270-4-1

Lipník, MO Stará Lubovňa

Potok Lipník od ústia pri obci Malý Lipník po pramene. **Zvýšená najmenšia/najväčšia lovná miera v cm: pstruh potočný 30/x, jalec hlavatý 30/x.**



4-1280-4-1

Lipník MO, Spišská Stará Ves

Potok Lipník od ústia pri Červenom Kláštore po pramene a potoky Lesniansky a Šoltýsa od ústia po pramene.



4-1310-4-1

Lomnica, MO Vranov nad Topľou

Potok Lomnica od ústia vo Vranove nad Topľou po pramene. **Zvýšená najmenšia/najväčšia lovná miera v cm: pstruh potočný 40/x.**



4-1330-4-1

Lubický potok č. 1, MO Kežmarok

Lubický potok od ústia do Popradu po hranice VO Javorina. **Zvýšená najmenšia/najväčšia lovná miera v cm: pstruh potočný 40/50, lipeň 35/x, hlavátka 90/x.**



4-1350-4-1

Lubotínka č. 1, MO Orlov

Potok Lubotínka od ústia pri obci Lubotín po ústie potoka Hradlová nad cestným mostom pri obci Ďurková a potok Hradlová od ústia do Lubotínky po pramene.



4-1390-4-1

Lúčanský potok, MO Spišská Nová Ves

Lúčanský potok od ústia po pramene.



4-1400-4-1

Lutinka č.1, MO Sabinov

Čiastkové povodie rieky Lutinka od ústia do rieky Torysa po ústie potoka Horošov v obci Majdan a potoky Jakoviainsky, Martinovka, Táborový potok a Trepeš od ústia po pramene.

**4-1410-4-1****Malá Svinka, MsO Prešov**

Potok Malá Svinka od ústia v obci Kojatice po pramene.

**4-1420-4-1****Malý Lipník, MO Stará Lubovňa**

Potok Malý Lipník od ústia pri Starej Lubovni po pramene.

Zvýšená najmenšia/najväčšia lovná miera v cm: pstruh potočný 30/x, jalec hlavatý 30/x.**4-1430-4-1****Margecanka, MO Spišská Nová Ves**

Potok Margecanka od ústia pri starom mlyne v Žehre po pramene.

**4-1561-4-1****Okna č. 1b, MO Michalovce**

Potok Okna od obce Nižná Rybnica po teleso hrádze VN Vyšná Rybnica.

**4-1590-4-1****Olka č. 2, MsO Humenné**

Čiastkové povodie rieky Olka od ústia potoka Sitnička pri obci Nižná Sitnica po pramene.

**4-1600-4-1****Olšava, MO Vranov nad Topľou**

Potok Olšava od ústia pri obci Sačurov po pramene.

**4-1620-4-1****Olšava č. 2, MsO Košice**

Čiastkové povodie rieky Olšava od ústia potoka Svinica pri obci Svinica po pramene a potoky Svinický, Kamenický a Trstianka od ústia po pramene.

**4-1700-4-1****Ondava č. 6, MO Svidník**Čiastkové povodie rieky Ondava od mosta medzi obcami Nižný Mirošov a Dubová po pramene. **Zvýšená najmenšia/najväčšia lovná miera v cm: pstruh potočný 35/x.****4-1720-4-1****Ondavka č. 2, MsO Humenné**

Čiastkové povodie rieky Ondavka od cestného mosta v strede

obce Hudcovce po pramene.



4-1730-4-1

Opátka, MsO Košice

Potok Opátka od ústia do VN Ružín po pramene.



4-1860-4-1

Orechovský potok, MO Michalovce

Orechovský potok od ústia do záchytného kanála po VN Kolibovce.



4-1870-4-1

Osturňanský potok, MO Spišská Stará Ves

Osturňanský potok od štátnej hranice SR - Poľsko po pramene.



4-1881-4-1

Pčolinka č. 2, MO Snina

Potok Pčolinka od ústia potoka Pichonka po pramene.



4-1900-4-1

Perlovský potok, MO Gelnica

4-1900-4-1 Perlovský potok MO Gelnica. **Zvýšená najmenšia/najväčšia lovná miera v cm: pstruh potočný 30/x.**



4-1990-4-1

Poprad č. 6a, MO Kežmarok

Čiastkové povodie rieky Poprad od ústia potoka Čierna voda v Spišskej Belej - časť Strážky po ústie vlásočnice naproti ČOV v Kežmarku. **Zvýšená najmenšia/najväčšia lovná miera v cm: pstruh potočný 40/50, lípeň 35/x, hlavátka 90/x.**



4-1991-4-4

Poprad č. 6b CHAP, MO Kežmarok

Čiastkové povodie rieky Poprad od ústia vlásočnice naproti ČOV v Kežmarku po lavičku pre peších pri budove pobočky poisťovne Allianz na ul. Dr. Alexandra v Kežmarku.



4-1992-4-1


Poprad č. 6c, MO Kežmarok

Čiastkové povodie rieky Poprad od lavičky pre peších pri budove pobočky poisťovne Allianz na ul. Dr. Alexandra v Kežmarku po hať v obci Veľká Lomnica. **Zvýšená najmenšia/najväčšia lovná miera v cm: pstruh potočný 40/50, lípeň 35/x, hlavátka 90/x.**

**4-2000-4-1****Poprad č. 7, MO Poprad**

Čiastkové povodie rieky Poprad od hate v obci Veľká Lomnica po ústie Slavkovského potoka v mestskej časti Poprad Matejovce a potok Na Rovni, Na Matejovský vrch a Rovný potok od ústia po pramene a ostatné menné prítoky od ústia po pramene.

**4-2010-4-1****Poprad č. 8, MO Poprad**

Čiastkové povodie rieky Poprad od ústia Slavkovského potoka v mestskej časti Poprad Matejovce po ústie potoka Teplica pri obci Spišská Teplica a potoky Fujara, Kamenný potok, Hozelecký potok, Husí jarok, Potôčky, Kadluby, Slatina, Krížna od ústia po pramene a ostatné menné prítoky od ústia po pramene. Úsek rieky pod haťou vo vzdialenosti 60 m od telesa hate predstavuje **CHRO** -  **celoročný zákaz lovu rýb na tomto úseku!** Tabule sú umiestnené na ľavej a pravej strane brehovej čiary.

**4-2020-4-1****Poprad č. 9, MO Svit**

Čiastkové povodie rieky Poprad od ústia potoka Teplica pri obci Spišská Teplica po cestný most na Jilemnického ulici pri kostole vo Svite. **Zvýšená najmenšia/najväčšia lovná miera v cm: pstruh potočný 30/x, lipeň 35/x.**

**4-2021-4-4****Poprad č. 10 **CHAP**, MO Svit**

Čiastkové povodie rieky Poprad od cestného mosta na Jilemnického ulici pri kostole vo Svite po ústie potoka Mlynica vo Svite.

**4-2022-4-1****Poprad č. 11, MO Svit**

Čiastkové povodie rieky Poprad od ústia potoka Mlynica vo Svite po hranice TANAPu a potoky Rakovec, Mlynica, Lopušná, Podhájsky, Červená voda, Vesník, Modrá slop, Suchá voda, Kížnica a Starý Jarok od ústia po pramene. **Zvýšená najmenšia/najväčšia lovná miera v cm: pstruh potočný 30/x, lipeň 35/x.**

**4-2040-4-1****Ptava č. 1, MsO Humenné**

Čiastkové povodie potoka Ptava od ústia do Laborca po hranicu VO Valaškovce.

**4-2070-4-1****Rieka č. 1, MO Spišská Stará Ves**

Potok Rieka od ústia po obec Rešov.

**4-2090-4-1****Rieka č. 1, MO Stará Lubovňa**

Potok Rieka od ústia po ústie Zálažného potoka. **Zvýšená najmenšia/najväčšia lovná miera v cm: pstruh potočný 30/x, jalec hlavatý 30/x.**

**4-2140-4-1****Rožňavský potok, MsO Rožňava**

Rožňavský potok od ústia do rieky Slaná v Rožňave po pramene nad obcou Čučma.

**4-2250-4-1****Sekčov č. 2, MsO Prešov**

Potok Sekčov od cestného mosta v obci Demjata po pramene.

**4-2260-4-1****Skalnatý potok, MO Poprad**

Skalnatý potok od ústia v obci Veľká Lomnica po hranicu TANAPu a potoky Pasienkový, Chotárny, Hlboký, Lomnický od ústia po hranicu TANAPu a ostatné menšie prítoky od ústia po hranicu TANAPu.

**4-4190-4-1****Zámutovský potok, MO Vranov nad Topľou**

Zámutovský potok od ústia pri obci Čaklov po pramene.

**4-2271-4-4****Slaná č. 2b **CHAP**, MsO Rožňava**

Čiastkové povodie rieky Slaná od cestného mosta v Gombaseku smer Silica po cestný most v obci Brzotín.

**4-2272-4-4****Slaná č. 2c **CHAP**, MsO Rožňava**

Čiastkové povodie rieky Slaná od cestného mosta v obci

Brzotín po cestný most v Rožňave smer Štítnik.



4-2280-4-4

Slaná č. 3a CHAP, MsO Rožňava

Čiastkové povodie rieky Slaná od cestného mosta v Rožňave (smer Štítnik) po vyústenie potrubia sideritovej Nižnoslanskej bane.



4-2281-4-1

Slaná č. 3b, MsO Rožňava

Čiastkové povodie rieky Slaná od Vyústenia potrubia sideritovej Nižnoslanskej bane po ústie Dobšinského potoka a Dobšinský potok po teleso vodnej nádrže Dobšiná.



4-2290-4-1

Slaná č. 4, MO Dobšiná

Čiastkové povodie rieky Slaná od ústia Dobšinského potoka po pramene.



4-2300-4-1

Slaný potok, MO Vranov nad Topľou

Slaný potok od ústia pri obci Soľ po pramene.



4-2330-4-1

Slavkovský potok, MO Poprad

Slavkovský potok od ústia v mestskej časti Poprad - po hranicu TANAP-u a potoky Červený, Drumbľa, Hrachovište, Piesočný potok, Mútny potok, Ťarbavý potok, Štiavnik od ústia po hranicu TANAP-u a ostatné menšie prítoky od ústia po hranicu TANAPu.



4-2340-4-1

Slavkovský potok, MO Sabinov

Slavkovský potok od ústia po pramene a potoky Podhorský, Kunišovský, Strieborný, Vysocký, Čierny Močiar a Rovinka od ústia po pramene.



4-2350-4-1

Slovinský potok, MO Krompachy

Slovinský potok od ústia v meste Krompachy po pramene a potoky Jareček a Poráčsky potok od ústia po pramene.

Zvýšená najmenšia/najväčšia lovná miera v cm: pstruh potočný 30/x.

**4-2360-4-1****Smolnický potok, MO Švedlár**

Smolnický potok od ústia po teleso hrádze jazera Uhorná a potoky Malý, Hekerov, Mlynovec, Hajdovský, Zbojnický a Staby od ústia do Smolnického potoka po pramene.

**4-2410-4-1****Sopotnica, MsO Košice**

Potok Sopotnica od ústia po pramene.

**4-2440-4-1****Stežná, MO Snina**

Potok Stežná od ústia v obci Ubľa po pramene.

**4-2480-4-1****Studený potok, MO Poprad**

Studený potok od ústia nad obcou Veľká Lomnica po hranicu TANAPu a potoky Nové lesy, Náhon pod Starou Lesnou, Pod čiapkou od ústia po hranicu TANAPu a ostatné menšie prítoky od ústia po hranicu TANAPu.

**4-2510-4-1****Svätojánsky potok, MO Spišská Nová Ves**

Svätojánsky potok od ústia pri Spišských Vlachoch po teleso hrádze VN Za Hurou č. 1.

**4-2520-4-1****Šambronka č. 1, MO Stará Ľubovňa**

Potok Šambronka od ústia do rieky Poprad po cestný most v obci Plavnica. **Zvýšená najmenšia/najväčšia lovná miera v cm: pstruh potočný 30/x, jalec hlavatý 30/x.**

**4-2530-4-1****Šebastovka, MsO Prešov**

Potok Šebastovka od ústia po pramene.

**4-2540-4-1****Šibská voda, MO Bardejov**

Šibská voda od ústia v meste Bardejov po pramene, vrátane Starého potoka po prameň.

**4-2550-4-1****Štítický potok, MsO Rožňava**

Štítický potok od ústia v obci Plešivec po pramene.

**4-2721-4-1****Štrkovisko Plaveč, MO Orlov**

Vodná plocha štrkoviska (0,63 ha) pri obci Plaveč.

**4-2730-4-1****Šugovský potok, MO Medzev**

Šugovský potok od ústia pri meste Medzev po pramene a vodná plocha nádrží v Šugovskej doline.

**4-2770-4-1****Terňanka, MsO Prešov**

Potok Terňanka od ústia po pramene.

**4-2790-4-1****Tichá voda, MO Nálepkovo**

Potok Tichá voda od ústia pri obci Nálepkovo po pramene a potoky Henclovský, Suchý, Zadný jarok, Stredný jarok, Dudašov jarok od ústia po pramene

**4-2860-4-1****Topľa č. 6, MO Bardejov**

Čiastkové povodie rieky Topľa od Mokrolužského cestného mosta v meste Bardejov po ústie potoka Večný pri obci Malcov a potok Solotvinec (Slatvinec) od ústia po pramene.

**4-2880-4-1****Toporecký potok, MO Kežmarok**Toporecký potok od ústia po pramene a potok Podhorany od ústia po pramene. **Zvýšená najmenšia/najväčšia lovná miera v cm: pstruh potočný 30/50, lípeň 35/x, zubáč 60/80.****4-2920-4-1****Torysa č. 4, MO Sabinov**

Čiastkové povodie rieky Torysa od cestného mosta v meste Sabinov po cestný most v Lipanoch a potoky Drienický, Čierny potok, Červený potok, Krakovský potok, Ginec, Hanigovský potok, Kohút, Milpošský potok a Rožkoviansky potok od ústia po pramene.

**4-2930-4-1****Torysa č. 5, MO Sabinov**

Čiastkové povodie rieky Torysa od cestného mosta v Lipanoch po ústie potoka Černakovec v obci Tichý potok a potoky Dačovský, Bildov, Rohovčík, Putnov, Krivianský, Gerginovec, Lačnovský, Hanovec, Kučmanovský potok s prítokom Goduša po hranicu VO nad obcou Krásna Lúka, Polomský potok, Táborský potok, Gelmarovec, Požiarovec, Jaškovec, Kráľovec a Černakovec od ústia po pramene.

**4-2950-4-4****Torysa č. 7 **CHAP**, MO Sabinov**

Čiastkové povodie rieky Torysa od cestného mosta „Na chotári“ po hranice VO nad obcou Torysky a potoky Olšavica a Pavľanský od ústia po pramene.

**4-3000-4-1****Turňa č. 2, MO Moldava nad Bodvou**

Čiastkové povodie rieky Turňa od ústia potoka Vápený pri obci Jablonov nad Turňou po pramene a potok Vápený od ústia po pramene.

**4-3010-4-1****Ublá, MO Snina**

Potok Ublá od štátnej hranice SR - Ukrajina po pramene. **Na tomto revíri je na základe §14 ods. 3 vyhlášky č. 381/2018 dočasne obmedzené privlastňovanie lipňa tymiánového!**

**4-3030-4-1****Udava č. 2, MO Humenné**

Čiastkové povodie rieky Udavy od cestného mosta nad obcou Adidovce pri ústí potoka Iľovnica po obec Osadné a potok Iľovnica od ústia po pramene.

**4-3070-4-1****Uhlisko, MO Giraltovc**

Potok Uhlisko od ústia pri obci Dubinné po pramene.

**4-3081-4-1****Ulička, MO Snina**

Potok Ulička od štátnej hranice SR - Ukrajina po pramene. **Na tomto revíri je na základe §14 ods. 3 vyhlášky č. 381/2018**

dočasne obmedzené privlastňovanie lipňa tymiánového!**4-3110-4-1****Velický potok, MO Poprad**

Velický potok od ústia v mestskej časti Poprad Spišská Sobota po hranicu TANAPu a Čierny potok od ústia po hranicu TANAPu a ostatné menšie prítoky od ústia po hranicu TANAPu okrem Batizovského potoka.

**4-3140-4-1****Velká Svinka, MsO Prešov**

Potok Velká Svinka od ústia pri obci Obišovce po pramene.

**4-3160-4-1****Velký Lipník, MO Stará Ľubovňa**

Potok Veľký Lipník od ústia do vodnej nádrže Venglíská po pramene. Potok Veľký Lipník od ústia po teleso VN Venglíská je chránený prírodný výtvor. **Zvýšená najmenšia/najväčšia lovná miera v cm: pstruh potočný 30/x, jalec hlavatý 30/x.**

**4-3170-4-1****Velký potok, MO Sabinov**

Velký potok od ústia po pramene a potoky Bernát a Náhon od ústia po pramene.

**4-3180-4-1****Vernársky potok, MO Poprad**

Vernársky potok od ústia pod obcou Hranovnica po pramene a potoky Kotlička, Teplý potok, Mlynica, Strateník od ústia po pramene a ostatné menšie prítoky od ústia po pramene.

**4-3210-4-1****VN Beliansky č. 3, MO Spišská Belá**

Vodná plocha nádrže (1 ha) pri meste Spišská Belá.

**4-3270-4-1****VN Bukovec I., MsO Košice**

Vodná plocha nádrže (30 ha) pri obci Bukovec.

**4-3310-4-1****VN Červený Kláštor, MO Spišská Stará Ves**

Vodná plocha nádrže (1,9 ha) v obci Červený Kláštor.

**4-3320-4-1****VN Danova, MO Medzilaborce**

Vodná plocha nádrže (1 ha) pri meste Medzilaborce.

**4-3400-4-1****VN Jaklovce, MO Gelnica**Vodná plocha nádrže (4,5 ha) pri obci Jaklovce. **Zvýšená najmenšia/najväčšia lovná miera v cm: pstruh potočný 30/x.****4-3410-4-1****VN Jakubovany, MO Sabinov**

Vodná plocha nádrže (2 ha) pri obci Jakubovany.

**4-3550-4-1****VN Levočská Dolina, MO Levoča**Vodná plocha nádrže (3,65 ha) pri autokempingu Kováčova vila. **Zvýšená najmenšia/najväčšia lovná miera v cm: pstruh potočný 35/x.****4-3601-4-1****VN Mlynčeky II., MO Kežmarok**Vodná plocha nádrže (4,05 ha) pri obci Mlynčeky. **Zvýšená najmenšia/najväčšia lovná miera v cm: pstruh potočný 40/50, pstruh dúhový 30/50, sivoň potočný 30/50, lípeň 35/x.****4-3680-4-1****VN Palcmanská Maša, SRZ RADA Žilina**Vodná plocha nádrže (86 ha) od telesa hrádze po chatovú osadu Stratenská Píla pri križovatke Geravy - Zajfy. Hranica revíru je vyznačená obojstranne. **Lov rýb na nástrahy rastlinného pôvodu, boilies, cesto, pelety a i. sa považuje za lov na položenú a plávanú. Vnadenie rýb akýmkoľvek spôsobom nie je povolené. Vo vzdialenosti 100m od hrádzového telesa VN platí celoročný zákaz rybolovu. Zvýšená najmenšia/najväčšia lovná miera v cm: pstruh potočný 35/x.****4-3720-4-1****VN Rakovec, MO Vranov nad Topľou**

Vodná plocha nádrže (3 ha) pri obci Rakovec nad Ondavou.

**4-3780-4-1****VN Sigord, MsO Prešov**

Vodná plocha nádrže (4,8 ha) pri obci Kokošovce.

**4-3850-4-1****VN Thurzov č. 1 a 2, MO Gelnica**

Vodná plocha nádrží (2 ha) pri meste Gelnica. **Zvýšená najmenšia/najväčšia lovná miera v cm: pstruh potočný 30/x.**

**4-3920-4-1****VN Vlčia Dolina, MO Dobšiná**

Vodná plocha nádrže (2 ha) vo Vlčej doline v Dobšinej.

**4-4000-4-1****VN Za Hurou č. 2, MO Spišská Nová Ves**

Vodná plocha nádrže (1 ha) pri meste Spišské Vlachy.

**4-4020-4-1****VN Zbojné, MsO Humenné**

Vodná plocha nádrže (4 ha) pri obci Zbojné. Revír je dlhodobo bez vody!

**4-4040-4-1****VN Zemplínska Šírava - prítoky, MO Michalovce**

Pritoky do VN Zemplínska Šírava - potoky Trnavský, Kamenný, Viniansky od ústia po pramene potoky Suchý, Tomašovský, Kusínsky, Sokolský, Jovsanský, Kalužský od ústia po hranicu VLM.

**4-4050-4-1****VN Zlatná, MO Kežmarok**

Vodná plocha nádrže (6 ha) pri meste Kežmarok. **Zvýšená najmenšia/najväčšia lovná miera v cm: pstruh potočný 30/50, pstruh dúhový 30/50, sivoň potočný 30/50, lípeň 35/x, zubáč veľkoustý 60/80.**

**4-4071-4-1****Volianský potok, MO Sabinov**

Voliansky potok od ústia do Torysy po pramene.

**4-4100-4-1****VVN Dobšiná MO Dobšiná**

Vodná plocha vyrovnávacej vodnej nádrže (8,5 ha) pri meste Dobšiná.

**4-4130-4-4****Vydraňka **CHAP**, MO Medzilaborce**

Potok Vydraňka od ústia v Medzilaborciach po pramene.



4-4150-4-1

Výrava, MsO Humenné

Potok Výrava od ústia pri obci Jabloň po pramene, mimo VN Zbojné.



4-4170-4-1

Zadielsky potok, MO Moldava nad Bodvou

Zadielsky potok od ústia po štátnu prírodnú rezerváciu Zadielska tiesňava.



4-4191-4-1

Zbojský potok č. 1, MO Snina

Zbojský potok od ústia do Uličky po obec Nová Sedlica.

Na tomto revíri je na základe §14 ods. 3 vyhlášky č. 381/2018 dočasne obmedzené privlastňovanie lipňa tymiánového!



4-4250-4-1

Žehrica, MO Spišská Nová Ves

Potok Žehrica od ústia v Spišských Vlachoch po pramene.



4-4260-4-1

Železný potok, MO Nálepko

Železný potok od ústia po pramene a potoky Strašanský, Roztocký a Zimný od ústia po pramene.

**ZOZNAM A POPIS
RYBÁRSKÝCH REVÍROV
S REŽIMOM CHYŤ A PUSŤ**



**CELOSLOVENSKÁ
OBLASŤ**



1-0330-1-4

Lábske jazero, CHAP, MsO Záhorie

Vodná plocha prírodného prietochného jazera (5 ha) pri obci Láb.



1-0510-1-4

Rašelinisko Rohožník č. 3 - Starý chovný, CHAP, MO Rohožník

Vodná plocha po ťažbe rašeliny (0,5 ha) v obci Rohožník. Lov rýb povolený celoročne.



1-0520-1-4

Rašelinisko Rohožník č. 4 Kúpalisko, CHAP MO Rohožník

Vodná plocha po ťažbe rašeliny (4 ha) pri obci Rohožník. Lov rýb povolený celoročne s dodržaním individuálnej doby ochrany.



1-1341-1-4

VN Kúpeľné, CHAP, MsO Pezinok

Bočná vodná nádrž (1,3 ha) pri meste Svätý Jur.



2-1382-4-4

Myjava č. 2c, CHAP, MsO Senica

Čiastkové povodie Myjavy od cestného mosta pri židovskom cintoríne v meste Myjava po teleso hrádze VN Myjava pod nemocnicou. **Zvýšená najmenšia/najväčšia lovná miera v cm: kapor x/60**



2-1440-1-4

Nitra č. 5a, CHAP, MsO Partizánske

Čiastkové povodie rieky Nitra od hate v Chynoranoch po ústie Oslianskeho potoka, vrátane Brodzianskeho potoka po pramene.



2-1450-1-4

Nitrica č. 1a, CHAP, MsO Partizánske

Čiastkové povodie rieky Nitrice od ústia do rieky Nitra po hať vo Veľkých Bieliciach.

**2-1750-1-4****OR Ludovítová II., CHAP, MsO Nitra**

Vodná plocha odstaveného ramena rieky Nitry pri obci Ludovítová.

**2-1780-1-4****OR Malá Hangócka, CHAP, MsO Nitra**

Vodná plocha odstaveného ramena (0,3 ha) rieky Nitra v mestskom parku pri Rybárskom dome Nitra. **V záujme ochrany rýb, minimalizácie rizika poranenia a úhynu, pri love rýb na revíri CHAP doporučujeme používať rybársku vaničkovú podložku pod rybu pri manipulácii s ulovenou rybou a nepoužívať splietané šnúry s výnimkou nadväzka.**

**2-1841-1-4****Štrkovisko Okružle, CHAP, MO Želiezovce**

Vodná plocha štrkoviska (1 ha) pri obci Svodov.

**2-2320-1-4****Rašelinisko P. Úľany č. 3, CHAP, MO Sládkovičovo**

Vodná plocha rašeliniska (22 ha) ohraničená Stoličným potokom a obcou Pusté Úľany. Lov rýb povolený celoročne.

**2-2330-1-4****Rašelinisko Tárnok, CHAP, MO Sládkovičovo**

Vodná plocha rašeliniska pri osade Tárnok.

**2-2783-1-4****Štrkovisko Drahovce č. 1a, CHAP, MsO Hlohovec**

Vodná plocha väčšieho štrkoviska pri obci Drahovce (kazeta č.1). Lov rýb povolený celoročne.

**2-2782-1-4****Štrkovisko Potvorice č.1, CHAP, MO N. Mesto n/V**

Vodná plocha štrkoviska (2,12 ha) v katastrálnom území Potvorice. Lov rýb povolený celoročne.

**2-2989-1-4****Štrkovisko Bohatá, CHAP, MO Hurbanovo**

Vodná plocha štrkoviska pri obci Hurbanovo - Bohatá, malá voda (0,8 ha). Lov rýb povolený celoročne.



2-3611-1-4

Štrkovisko Madunice č.1, CHAP, MsO Hlohovec

Vodná plocha tretieho štrkoviska pri obci Madunice (kazeta č. 3). Lov rýb povolený celoročne.



2-3771-1-4

Štrkovisko Nozdrkovce CHAP, MsO Trenčín

Vodná plocha štrkoviska (5,3 ha) v k. ú. obce Trenčianske Biskupice. **Zákaz lovu rýb z verejne neprístupných a oploتنých pobrežných pozemkov. Zvýšená najmenšia/najväčšia lovná miera v cm: kapor 45/70, lieň 40/x.**



2-4391-1-4

Váh č. 4a, CHAP, MsO Hlohovec

Čiastkové povodie Váhu od cestného mosta v Hlohovci po prečerpávaciu stanicu nad železničným mostom v Hlohovci časť Peter. **V úseku 100 m nad železničným mostom a 150 m pod železničným mostom sa nachádza zimovisko rýb. Zákaz lovu rýb od 1. 11 do 15. 3.**



2-4414-1-4

Váh č. 6a, CHAP, MsO Piešťany

Čiastkové povodie Váhu od dolnej hrany Krajinského mosta v Piešťanoch po sútok s Biskupickým kanálom.



2-4431-1-4

Kočkovský kanál č. 8, CHAP, MsO Trenčín

Vodná plocha kanála od vodnej elektrárne Trenčín po diaľničný privádzač Dubnica nad Váhom.



2-4670-1-4

VN Dolné Dubové, CHAP, MsO Trnava

Vodná plocha nádrže (12 ha) pri obci Dolné Dubové a čiastkové povodie Dubovského potoka od ústia nádrže po Horné Dubové. Časť revíru na ľavom brehu od ústia potoka, ktorá je vyznačená tabuľami, predstavuje účel využitia "chovný".



2-4710-1-4

VN Duchonka, CHAP, MO Topoľčany

Vodná plocha nádrže (12ha) pri obci Podhradie.



2-4880-1-4

VN Klátová Nová Ves, CHAP, MO Topoľčany

Vodná plocha nádrže (2ha) pri obci Klátová Nová Ves.



3-0041-4-4

Belá č. 1b CHAP, MO Liptovský Hrádok

Čiastkové povodie rieky Belá od revírnej tabule v pôvodnom koryte Belej pri MVE Dovalovo a prvého odberného objektu MVE Dovalovo po sútok s Račkovským potokom. Súčasťou revíru je aj bezmenný potok pretekajúci pri autokempingu Vavrišovo, bočné ramená rieky Belá v tomto úseku, potok Pribilyna, prívodný kanál po hradenie MVE Štecko v Pribilyne, prívodný kanál (Kokavský náhon) vrátane troch MVE Liptovská Kokava.



3-0071-1-4

Biela Orava č. 1b, CHAP, MO Námestovo

Čiastkové povodie Bielej Oravy od cestného mosta ponad Bielu Oravu v smere Ťapešovo - Oravská Jasenica, po sútok Bielej Oravy s Veseloviankou.



3-0720-4-4

Domanížanka č. 1, CHAP, MsO Považská Bystrica

Potok Domanížanka od železničného mosta v Považskej Bystrici po pramene.



3-0380-5-4

Bystrica č. 1a, CHAP, MO Čadca

Čiastkové povodie riečky Bystrice od ústia do rieky Kysuca v meste Krásno nad Kysucou po Most lásky v Kalinove.



3-0630-4-4

Čutkovo, CHAP, MsO Ružomberok

Potok Čutkovo od ústia do rieky Váh pri mestskej časti Černová po pramene vrátane VN Čutkovo.



3-1071-2-4

Hron č. 6b H, CHAP, MO Žiar nad Hronom

Čiastkové povodie rieky Hron od mosta pre peších čast' Kortina po diaľničný most v Žiari nad Hronom, a od ústia Starického jarku pri Jalnej po hať MVE Hronská Dúbrava, vrátane úseku Lutilského potoka od jeho ústia do Hrona po prvú kaskádu (cca 200 m). Ústie Lutilského potoka do Hrona po prvú kaskádu je

neresiskom rýb, zákaz lovu rýb od 1. 4. do 15. 5. Pod starým cestným mostom a diaľničným mostom v úseku vyznačenom tabuľkami je zimovisko rýb. **Zákaz lovu rýb od 1. 12. do 15. 3.**



3-1110-6-4

Hron č. 9a **H** **CHAP**, MsO Banská Bystrica

Rieka Hron od cestného mosta v Banskej Bystrici - Radvaň po cestný most pri zimnom štadióne v Banskej Bystrici.



3-1130-6-4

Hron č. 11a **H** **CHAP**, MO Brezno

Čiastkové povodie rieky Hron od ústia potoka Čachovo pod Breznom po cestný most na autobusovú a vlakovú stanicu v Brezne, vrátane prítoku Lazná.



3-1460-1-4

VN Winšachta, **CHAP**, MO Banská Štiavnica

Vodná plocha nádrže v obci Štiavnické Bane.



3-1841-2-4

Kysuca č. 2b **H** **CHAP**, MO Kysucké Nové Mesto

Čiastkové povodie rieky Kysuca od cestného mosta Kysucký Lieskovec - Ochodnica po betónovú lávku pre peších - obci Dunajov.



3-2101-1-4

Lúkovica, **CHAP**, MsO Prievidza

Vodná plocha bočnej vodnej nádrže (1,1 ha) 100 m od sídla firmy Gewis Slovakia, po ľavej strane štátnej cesty smerom na Veľkú a Malú Lehôtku (parc. č. 7107/1) pri meste Prievidza.



3-2441-4-4

Nitra č. 7, **CHAP**, MsO Prievidza

Čiastkové povodie rieky Nitra od ústia Kanianského potoka po cestný most v obci Bojnice, časť Kúty.



3-2442-1-4

Nitra č. 6b, **CHAP**, MsO Prievidza

Čiastkové povodie rieky Nitra od železného mostíka pre peších v Prievidzi pri golfovom ihrisku po ústie Kanianského potoka do rieky Nitra.

**3-2621-1-4****OR Istebné 2, CHAP, MO Dolný Kubín**

Vodná plocha OR Istebné od výtoku z OFZ po príjazdovú cestu na štrkopiesky.

**3-2661-1-4****Banské prepadisko Ťakov CHAP, MsO Prievidza**

Vodná plocha odstaveného ramena (4 ha) rieky Nitra medzi obcou Opatovce nad Nitrou a mestom Nováky.

**3-3141-4-4****Rajčanka č. 2 b CHAP, MsO Žilina**

Čiastkové povodie rieky Rajčianka od ústia Lesnianky do Rajčianky po pramene a potok Lesnianka od ústia do Rajčianky po pramene. **Zvýšená najmenšia/najväčšia lovná miera v cm: pstruh potočný 30/x, lipeň 35/x.**

**3-2712-6-4****Orava č. 1c, CHAP, MO Dolný Kubín**

Čiastkové povodie rieky Orava od novovybudovanej lavičky pri ČOV po lavičku pri futbalovom ihrisku z umelou trávou a od železničného mosta v Dolnom Kubíne po lavičku pre peších pri bývalom závode SEZ.

**3-2720-6-4****Orava č. 2a CHAP H, RADA SRZ Žilina**

Čiastkové povodie rieky Orava od ústia Raciborského potoka pri obci Oravský Podzámok po lavičku pre peších v Dolnej Lehote a Raciborský potok od ústia po pramene.

**3-2752-4-4****Oravica č. 1b, MO Trstená**

Potok Oravica od cestného mosta Krakovská cesta v Trstenej po lávku pre peších na sídlisku Západ pri ihrisku s umelou trávou.

**2-3740-1-4****Štrkovisko Mýtne Ludany CHAP, MsO Levice**

Vodná plocha štrkoviska (5 ha) pri obci Mýtne Ludany. **Zvýšená najmenšia/najväčšia lovná miera v cm: kapor x/70.**

**3-3940-4-4****Studený potok č. 1a, CHAP MO Trstená**

Studený potok od ústia do rieky Orava pri obci Podbiel po

cestný most pri firme Oravan v obci Podbiel.



3-4210-1-4

Štrkovisko Rašov, CHAP, MO Bytča

Vodná plocha štrkoviska za obcou Rašov. Lov rýb povolený celoročne.



3-4430-6-4

Turiec č. 1a H, CHAP, MsO Martin

Čiastkové povodie rieky Turiec od ústia do rieky Váh po starý cestný most pri obchodnom dome Tulip v mestskej časti Martin Záturčie.



3-4671-2-4

Váh č. 17b H, CHAP, MsO Martin

Čiastkové povodie rieky Váh od lávky pre preších do Nolčova po priehradné teleso VN Krpeľany. **Vývarisko pod VN Krpeľany je zimoviskom rýb, zákaz lovu rýb od 15. 12. do 15. 3.**



3-4691-6-4

Váh č.18c H, CHAP, MsO Ružomberok

Čiastkové povodie rieky Váh od cestného mosta pri železničnej stanici v Ružomberku po Jamborov prah nad závodom Mondí SCP Ružomberok. **Jamborov prah je vyhláseným zimoviskom rýb so zákazom lovu od 1. 11. do 31. 12.**



3-4701-4-4

Váh č. 19b, CHAP, MsO Ružomberok

Čiastkové povodie rieky Váh od cestného mosta v Ivachnovej po teleso hrádze VVN Bešeňová pri obci Bešeňová.



3-4710-6-4

Váh č. 20 CHAP, MsO Liptovský Mikuláš

Rieka Váh od železničného mosta pri ústí do VN Liptovská Mara po cestný most pri hoteli Jánošík v Liptovskom Mikuláši.



3-4731-4-4

Váh č. 22b CHAP, MO Liptovský Hrádok

Čiastkové povodie rieky Váh od sútoku s potokom Bocianka v Kráľovej Lehote po sútok Bieleho a Čierneho Váhu nad obcou Kráľova Lehota.



3-4781-4-4

Varínka č. 1b CHAP, MsO Žilina

Čiastkové povodie rieky Varínka od obchodného domu LIDL

v Terchovej po NPR Tiesňavy.



3-6040-4-4

VVN Bešeňová, CHAP, SRZ Rada Žilina

Vodná plocha vyrovnávacej nádrže (193 ha) od telesa hrádze po teleso vodnej nádrže Liptovská Mara. **Vo vzdialenosti 100 m od hrádzového telesa VN L. Mara (vyznačenej tabuľami) platí celoročný zákaz rybolovu.** Lov rýb povolený výhradne z brehu. **Zákaz používania plavidiel, vrátane bellyboatov. Upozorňujeme loviacich na nebezpečenstvo rýchlej zmeny výšky vodnej hladiny. Zákaz vjazdu motorovými vozidlami na všetky hrádzové opevnenia a na zátopové územie VVN.**



4-0671-4-4

Hornád č. 5b, CHAP, MO Spišská Nová Ves

Čiastkové povodie rieky Hornád od kamenného mosta na Letanovskom mlyne po ústie Veľkej Bielej Vody do Hornádu (Hrdlo Hornádu).



4-1661-1-4

Ondava č. 2b CHAP, MO Vranov nad Topľou

Čiastkové povodie rieky Ondava od vyústenia čističky odpadových vôd v obci Kladzany po kamennú hrádzu za poľnohospodárskym družstvom za obcou Hencovce.



4-1991-4-4

Poprad č. 6b, CHAP, MO Kežmarok

Čiastkové povodie rieky Poprad od ústia vlásočnice naproti ČOV v Kežmarku po lavičku pre peších pri budove pobočky poisťovne Allianz na ul. Dr. Alexandra v Kežmarku.



4-1961-6-4

Poprad č. 3b H, CHAP, MO Stará Ľubovňa

Čiastkové povodie rieky Poprad od telesa hrádze MVE Stará Ľubovňa po ústie potoka Veľký Lipník (Litmanovčanka).



4-2021-4-4

Poprad č. 10 CHAP, MO Svite

Čiastkové povodie rieky Poprad od cestného mosta na Jilemnického ulici pri kostole vo Svite po ústie potoka Mlynica vo Svite.



4-2270-2-4

Slaná č. 2a **CHAP**, MsO Rožňava

Čiastkové povodie rieky Slaná od cestného mosta v obci Bretka po cestný most v Gombaseku smer Silica.



4-2271-4-4

Slaná č. 2b **CHAP**, MsO Rožňava

Čiastkové povodie rieky Slaná od cestného mosta v Gombaseku smer Silica po cestný most v obci Brzotín.



4-2272-4-4

Slaná č. 2c **CHAP**, MsO Rožňava

Čiastkové povodie rieky Slaná od cestného mosta v obci Brzotín po cestný most v Rožňave smer Štítnik.



4-2280-4-4

Slaná č. 3a **CHAP**, MsO Rožňava

Čiastkové povodie rieky Slaná od cestného mosta v Rožňave (smer Štítnik) po vyústenie potrubia sideritovej Nižnoslanskej bane.



4-2571-1-4

Štrkovisko Veľký Šariš č. 1 **CHAP**, MsO Prešov

Vodná plocha štrkoviska (1,5 ha) pri meste Veľký Šariš.



4-2572-1-4

Štrkovisko Rožkovany č. 3 **CHAP**, MO Sabinov

Vodná plocha štrkoviska (2,17 ha) pri obci Rožkovany.



4-2650-1-4

Štrkovisko Čaňa - Rezervácia, **CHAP**, MsO Košice

Vodná plocha štrkoviska (8 ha) pri obci Čaňa.



4-2910-1-4

Torysa č. 2a **CHAP**, MsO Prešov

Čiastkové povodie rieky Torysa od vzdúvacej hate MVE po cestný most Bajkalská v Prešove.



4-2950-4-4

Torysa č. 7 **CHAP**, MO Sabinov

Čiastkové povodie rieky Torysa od cestného mosta „Na chotári“ po hranice VO nad obcou Torysky a potoky Olšavica a Pavľanský od ústia po pramene.



4-3940-1-4

VN Vrbov č. 2, CHAP, MO Kežmarok

Vodná plocha nádrže (8 ha) pri obci Vrbov.



4-4030-1-4

VN Zemplínska Šírava, CHAP, SRZ RADA Žilina

„Vodná plocha nádrže (3290 ha) od priehradného telesa po napájací kanál pri obci Petrovce nad Laborcom a po cestný most v obci Lúčky. **Zákaz lovu rýb z priehradného telesa vodnej stavby a jej funkčných objektov. V časti VN od spevnenej hrádze pod bývalými sádkami medzi Klokočovom a Kusínom, južným smerom po katastrálnej hranici obce Kusín a Hnojné cez vodnú plochu k dnovému výpustu do Čiernej vody je vyčlenených 600 ha vodnej plochy ako chránený areál (štvrtý stupeň územnej ochrany) v tejto lokalite platí zákaz lovu rýb.** V ostatnej časti revíru platí tretí stupeň územnej ochrany. **POZOR: Zvýšený obsah PCB látok!**



4-4130-4-4

Vydraňka CHAP, MO Medzilaborce

Potok Vydraňka od ústia v Medzilaborciach po pramene.



Za kvalitu poistenia
preberáme *osobnú*
zodpovednosť!

respect.

profesionalita

kvalita

tradícia

srz@respect-slovakia.sk

telefón: 0905 313 400, 0905 657 320

web: www.respect-slovakia.sk